



ประกาศสำนักงานคณะกรรมการการเลือกตั้งประจำจังหวัดเพชรบุรี  
เรื่อง การรับฟังความคิดเห็นรูปแบบการแบ่งเขตเลือกตั้งสมาชิกสภาองค์การบริหารส่วนจังหวัดเพชรบุรี

ด้วยสมาชิกสภาองค์การบริหารส่วนจังหวัดที่มาจากการเลือกตั้ง เมื่อวันที่ ๒๐ ธันวาคม ๒๕๖๓ จะดำรงตำแหน่งครบวาระ ในวันที่ ๑๙ ธันวาคม ๒๕๖๗ ประกอบกับระเบียบคณะกรรมการการเลือกตั้งว่าด้วยการเลือกตั้งสมาชิกสภาท้องถิ่นหรือผู้บริหารท้องถิ่น พ.ศ. ๒๕๖๒ และที่แก้ไขเพิ่มเติม ข้อ ๑๔ วรรคสอง และวรรคสาม กำหนดว่ากรณีที่คณะกรรมการการเลือกตั้งได้ประกาศการแบ่งเขตเลือกตั้งขององค์การปกครองส่วนท้องถิ่น สำหรับการเลือกตั้งครั้งใดไว้แล้ว และในการเลือกตั้งครั้งต่อมา หากไม่มีการเปลี่ยนแปลงเขตพื้นที่ตามพระราชบัญญัติการเลือกตั้งสมาชิกสภาท้องถิ่นหรือผู้บริหารท้องถิ่น พ.ศ. ๒๕๖๒ มาตรา ๒๑ หรือไม่มีความจำเป็นต้องเปลี่ยนแปลงเขตเลือกตั้ง ให้ใช้เขตเลือกตั้งที่คณะกรรมการการเลือกตั้งได้ประกาศไว้แล้วเป็นเขตเลือกตั้งในการเลือกตั้งครั้งต่อไป โดยองค์ประกอบของเขตเลือกตั้งต้องเข้าองค์ประกอบตามข้อ ๑๓ และให้ผู้อำนวยความสะดวกการเลือกตั้งประจำจังหวัดรายงานคณะกรรมการการเลือกตั้งเพื่อพิจารณาก่อนวันครบวาระไม่น้อยกว่า ๖๐ วัน หรือกรณีขอใช้เขตเลือกตั้งที่คณะกรรมการการเลือกตั้งได้ประกาศไว้แล้วมาใช้เป็นเขตเลือกตั้งในการเลือกตั้งครั้งต่อไป แต่องค์ประกอบของเขตเลือกตั้งไม่เป็นไปตามข้อ ๑๓ ให้ผู้อำนวยความสะดวกการเลือกตั้งประจำจังหวัดรายงานคณะกรรมการการเลือกตั้งเพื่อพิจารณาก่อนวันครบวาระไม่น้อยกว่า ๖๐ วัน โดยจังหวัดเพชรบุรี มีจำนวนราษฎรตามหลักฐานการทะเบียนราษฎร ณ วันที่ ๓๑ ธันวาคม ๒๕๖๖ เฉพาะราษฎรที่มีสัญชาติไทย จำนวน ๔๗๙,๒๘๒ คน จึงมีสมาชิกสภาองค์การบริหารส่วนจังหวัดได้ยี่สิบสี่คน (๒๔ เขตเลือกตั้ง) ตาม มาตรา ๙ วรรคสาม แห่งพระราชบัญญัติองค์การบริหารส่วนจังหวัด พ.ศ. ๒๕๔๐ แก้ไขเพิ่มเติม (ฉบับที่ ๓) พ.ศ. ๒๕๔๖

เพื่อให้การขอใช้เขตเลือกตั้งเดิมที่คณะกรรมการการเลือกตั้งได้ประกาศไว้แล้ว จำนวน ๖ อำเภอ ประกอบด้วย อำเภอบ้านแหลม อำเภอท่ายาง อำเภอบ้านลาด อำเภอเขาย้อย อำเภอแก่งกระจาน อำเภอหนองหญ้าปล้อง และอำเภอที่ต้องดำเนินการแบ่งเขตเลือกตั้งใหม่ จำนวน ๒ อำเภอ ประกอบด้วยอำเภอเมืองเพชรบุรี และอำเภอชะอำ โดยการขอใช้เขตเลือกตั้งเดิม และการดำเนินการแบ่งเขตเลือกตั้งสมาชิกสภาองค์การบริหารส่วนจังหวัดเพชรบุรีใหม่ต้องเป็นไปตามที่กฎหมายกำหนด อาศัยอำนาจตามมาตรา ๒๐ แห่งพระราชบัญญัติการเลือกตั้งสมาชิกสภาท้องถิ่นหรือผู้บริหารท้องถิ่น พ.ศ. ๒๕๖๒ ประกอบข้อ ๑๒ (๒) ข้อ ๑๓ และข้อ ๑๔ ของระเบียบคณะกรรมการการเลือกตั้งว่าด้วยการเลือกตั้งสมาชิกสภาท้องถิ่นหรือผู้บริหารท้องถิ่น พ.ศ. ๒๕๖๒ จึงได้ประกาศเขตเลือกตั้งเดิม จำนวน ๖ อำเภอ และดำเนินการแบ่งเขตเลือกตั้งสมาชิกสภาองค์การบริหารส่วนจังหวัดเพชรบุรีใหม่ จำนวน ๒ อำเภอ อำเภอละ ๓ รูปแบบ เพื่อรับฟังความคิดเห็นและข้อเสนอแนะของประชาชนในพื้นที่จังหวัดเพชรบุรี รายละเอียดปรากฏตามเอกสารแนบท้ายประกาศนี้

ดังนั้น จึงขอเชิญชวนประชาชนในเขตเลือกตั้งผู้ใดประสงค์จะแสดงความคิดเห็นและข้อเสนอแนะต่อรูปแบบการแบ่งเขตเลือกตั้งสมาชิกสภาองค์การบริหารส่วนจังหวัดเพชรบุรีของอำเภอเมืองเพชรบุรี และอำเภอชะอำ ให้ทำความคิดเห็นและข้อเสนอแนะเป็นหนังสือส่งให้อำนาจการเลือกตั้งประจำจังหวัดเพชรบุรี ได้ที่ สำนักงานคณะกรรมการการเลือกตั้งประจำจังหวัดเพชรบุรี เลขที่ ๓๔๑ หมู่ที่ ๒ ตำบลธงชัย อำเภอเมืองเพชรบุรี จังหวัดเพชรบุรี ๗๖๐๐๐ ตั้งแต่วันที่ ๙ สิงหาคม ๒๕๖๗ ถึงวันที่ ๑๘ สิงหาคม ๒๕๖๗ โดยสามารถดาวน์โหลดข้อมูลรูปแบบการแบ่งเขตเลือกตั้งและแบบรับฟังความคิดเห็นและข้อเสนอแนะต่อการแบ่งเขตเลือกตั้งได้ทางเว็บไซต์ของสำนักงานคณะกรรมการการเลือกตั้งประจำจังหวัดเพชรบุรี (<https://www.ect.go.th/phetchaburi>)

จึงประกาศให้ทราบโดยทั่วกัน

ประกาศ ณ วันที่ ๙ สิงหาคม พ.ศ. ๒๕๖๗

ร้อยตำรวจเอกหญิง



(ธัญปณีย์ มหาพรธอรุณใหม่)

ผู้อำนวยการการเลือกตั้งประจำจังหวัดเพชรบุรี

เอกสารแนบท้ายประกาศสำนักงานคณะกรรมการการเลือกตั้งประจำจังหวัดเพชรบุรี  
เรื่อง การรับฟังความคิดเห็นรูปแบบการแบ่งเขตเลือกตั้งสมาชิกสภาองค์การบริหารส่วนจังหวัดเพชรบุรี  
ลงวันที่ ๙ สิงหาคม ๒๕๖๗

การแบ่งเขตเลือกตั้งสมาชิกสภาองค์การบริหารส่วนจังหวัดเพชรบุรี

รูปแบบที่ ๑

ลำดับที่	อำเภอ	จำนวนสมาชิกที่จะพึงมีทั้งอำเภอ	จำนวนเขตเลือกตั้ง	เขตเลือกตั้งที่	ท้องที่ที่ประกอบเป็นเขตเลือกตั้ง
๑	เมืองเพชรบุรี (แบ่งเขตเลือกตั้งใหม่)	๖	๖	๑	๑. ตำบลท่าราบ ๒. ตำบลหนองโสน ๓. ตำบลช่องสะแก (เฉพาะหมู่ที่ ๑ หมู่ที่ ๒ หมู่ที่ ๓ และหมู่ที่ ๖)
				๒	๑. ตำบลคลองกระแชง ๒. ตำบลบ้านกุ่ม ๓. ตำบลธงชัย (เฉพาะหมู่ที่ ๑ หมู่ที่ ๒ หมู่ที่ ๔ หมู่ที่ ๖ และหมู่ที่ ๗)
				๓	๑. ตำบลหัวสะพาน ๒. ตำบลวังตะโก ๓. ตำบลเวียงคอย ๔. ตำบลต้นมะพร้าว ๕. ตำบลธงชัย (เฉพาะหมู่ที่ ๓ หมู่ที่ ๕ หมู่ที่ ๘ และหมู่ที่ ๙) ๖. ตำบลบางจาก ๗. ตำบลไร่ส้ม (เฉพาะหมู่ที่ ๒ หมู่ที่ ๔ หมู่ที่ ๕ หมู่ที่ ๖ หมู่ที่ ๗ หมู่ที่ ๘ และหมู่ที่ ๙)
				๔	๑. ตำบลหาดเจ้าสำราญ ๒. ตำบลหนองขนาน ๓. ตำบลดอนยาง ๔. ตำบลโพไร่หวาน (เฉพาะหมู่ที่ ๓ หมู่ที่ ๔ หมู่ที่ ๕ หมู่ที่ ๖ และหมู่ที่ ๗) ๕. ตำบลหนองพลับ (เฉพาะหมู่ที่ ๗)
				๕	๑. ตำบลนาพันสาม ๒. ตำบลโพพระ ๓. ตำบลสามะโรง ๔. ตำบลบางจาน

ลำดับที่	อำเภอ	จำนวนสมาชิกที่จะพึงมีทั้งอำเภอ	จำนวนเขตเลือกตั้ง	เขตเลือกตั้งที่	ท้องที่ที่ประกอบเป็นเขตเลือกตั้ง
	เมืองเพชรบุรี (แบ่งเขตเลือกตั้งใหม่)	๖	๖	๕	๕. ตำบลช่องสะแก (เฉพาะหมู่ที่ ๔ หมู่ที่ ๕ หมู่ที่ ๗ หมู่ที่ ๘ หมู่ที่ ๙ และหมู่ที่ ๑๐) ๖. ตำบลนาุ้ง ๗. ตำบลหนองพลับ (เฉพาะหมู่ที่ ๑ หมู่ที่ ๒ หมู่ที่ ๓ หมู่ที่ ๔ หมู่ที่ ๕ และหมู่ที่ ๖)
				๖	๑. ตำบลบ้านหม้อ ๒. ตำบลไร่ส้ม (เฉพาะหมู่ที่ ๑ และหมู่ที่ ๓) ๓. ตำบลต้นมะม่วง ๔. ตำบลโพไร่หวาน (เฉพาะหมู่ที่ ๑ และหมู่ที่ ๒)
๒	ชะอำ (แบ่งเขตเลือกตั้งใหม่)	๔	๔	๑	๑. ตำบลดอนขุนห้วย ๒. ตำบลเขาใหญ่ ๓. ตำบลนายาง ๔. ตำบลหนองศาลา (เฉพาะหมู่ที่ ๑ หมู่ที่ ๓ หมู่ที่ ๖ และหมู่ที่ ๗)
				๒	๑. ตำบลหนองศาลา (เฉพาะหมู่ที่ ๒ หมู่ที่ ๔ หมู่ที่ ๕ และหมู่ที่ ๘) ๒. ตำบลบางเก่า ๓. ตำบลชะอำ - ถนนบ้านหนองตาพุด - ถนนบางเกตุ - ถนนนิคม - ถนนบ่อประโคน - ถนนคั่นกันน้ำเค็ม - ถนนชลประทานซีเมนต์ - ถนนคลองเทียน - ถนนศรีสกุลไทย - ถนนเพชรเกษม (ชะอำ) - ถนนราษฎร์ ๒ - ถนนหิน - ถนนร่วมจิตร - ถนนเจ้าลาย - ถนนหนองแจง - ถนนจุมภฏพงศ์ - ถนนร่มเย็น - ถนนนราธิป (สะอาดเอี่ยม) - ถนนจ้านงภูมิเวท



ลำดับที่	อำเภอ	จำนวนสมาชิกที่จะพึงมีทั้งอำเภอ	จำนวนเขตเลือกตั้ง	เขตเลือกตั้งที่	ท้องที่ที่ประกอบเป็นเขตเลือกตั้ง
	ชะอำ (แบ่งเขตเลือกตั้งใหม่)	๔	๔	๒	<ul style="list-style-type: none"> <li>- ถนนมุ่งทะเล</li> <li>- ถนนสวนสนลอย</li> <li>- ถนนเพชรเกษม (บ่อแถม)</li> <li>- ถนนชลประทาน (ชะอำ)</li> <li>- ถนนหุบกะพง</li> <li>- ถนนป้อมตาลักษณ์</li> <li>- ถนนนราธิป</li> <li>- ถนนบ้านพลี</li> <li>- ถนนบ้านพลี ๒</li> <li>- ถนนบ้านพลี ๔</li> <li>- ถนนเพชรเกษม (ชะอำ-ปราณบุรี)</li> </ul>
				๓	ตำบลชะอำ <ul style="list-style-type: none"> <li>- ถนนบ้านชะอำ ๑</li> <li>- ถนนบ้านชะอำ ๑/๑</li> <li>- ถนนบ้านชะอำ ๑/๒</li> <li>- ถนนบ้านชะอำ ๑/๓</li> <li>- ถนนบ้านชะอำ ๑/๕</li> <li>- ถนนบ้านชะอำ ๑/๗</li> <li>- ถนนบ้านชะอำ ๑/๘</li> <li>- ถนนบ้านชะอำ ๒</li> <li>- ถนนต้นเทียน</li> <li>- ถนนหนองงู</li> <li>- ถนนหัวดอน</li> <li>- ถนนนราธิป ๔</li> <li>- ถนนนราธิป ๖</li> <li>- ถนนนราธิป ๘</li> <li>- ถนนนราธิป ๑๐</li> <li>- ถนนนิติธร</li> <li>- ถนนนิติธร ๑</li> <li>- ถนนนิติธร ๒</li> <li>- ถนนราษฎร์พลี ๑</li> <li>- ถนนเกาะกะล่อม</li> <li>- ถนนต้นมะสังข์</li> <li>- ถนนบ้านชะอำ ๓</li> <li>- ถนนบ้านชะอำ ๓/๑</li> <li>- ถนนบ้านชะอำ ๓/๒</li> </ul>

ลำดับที่	อำเภอ	จำนวนสมาชิกที่จะพึงมีทั้งอำเภอ	จำนวนเขตเลือกตั้ง	เขตเลือกตั้งที่	ท้องที่ที่ประกอบเป็นเขตเลือกตั้ง
	ชะอำ (แบ่งเขตเลือกตั้งใหม่)	๔	๔	๓	<ul style="list-style-type: none"> <li>- ถนนบ้านชะอำ ๓/๓</li> <li>- ถนนบ้านชะอำ ๓/๔</li> <li>- ถนนชะอำคีรี</li> <li>- ถนนหาดสุขเสมอ</li> <li>- ถนนชลประทาน (ทรายใต้)</li> <li>- ถนนบ่อแฉม</li> <li>- ถนนชลประทาน (บ่อแฉม)</li> <li>- ถนนเพชรเกษม (ไทรย้อย)</li> <li>- ถนนชลประทาน (ไทรย้อย)</li> <li>- ถนนพุทวาย</li> <li>- ถนนบุรีรัมย์</li> <li>- ถนนไทรย้อย</li> <li>- ถนนขมิ้นเวศน์</li> <li>- ถนนบ้านหนองคาง</li> <li>- ถนนหนองโพธิ์</li> <li>- ถนนเพชรเกษม (ทรายเหนือ)</li> <li>- ถนนเพชรเกษม (พระรามหก)</li> <li>- ถนนเพชรเกษม (นเรศวร)</li> <li>- ถนนชลประทาน (ทรายเหนือ)</li> <li>- ถนนเพชรเกษม (ทรายใต้)</li> <li>- ถนนเขตวนา</li> <li>- ถนนบ่อเคี้ยว</li> <li>- ถนนชลาสมุทร</li> </ul>
				๔	<ol style="list-style-type: none"> <li>๑. ตำบลห้วยทรายเหนือ</li> <li>๒. ตำบลไร่ใหม่พัฒนา</li> <li>๓. ตำบลสามพระยา</li> <li>๔. ตำบลชะอำ <ul style="list-style-type: none"> <li>- ถนนจอมพล</li> <li>- ถนนสามพระยา</li> </ul> </li> </ol>
๓	ท่ายาง (เขตเลือกตั้งเดิม)	๔	๔	๑	<ol style="list-style-type: none"> <li>๑. ตำบลท่ายาง (เฉพาะหมู่ที่ ๑ หมู่ที่ ๒ หมู่ที่ ๓ หมู่ที่ ๔ หมู่ที่ ๕ และหมู่ที่ ๗)</li> <li>๒. ตำบลยางหย่อง</li> <li>๓. ตำบลท่าแลง (เฉพาะหมู่ที่ ๒ หมู่ที่ ๓ หมู่ที่ ๔ หมู่ที่ ๕ หมู่ที่ ๖ หมู่ที่ ๗ หมู่ที่ ๘ และหมู่ที่ ๙)</li> </ol>

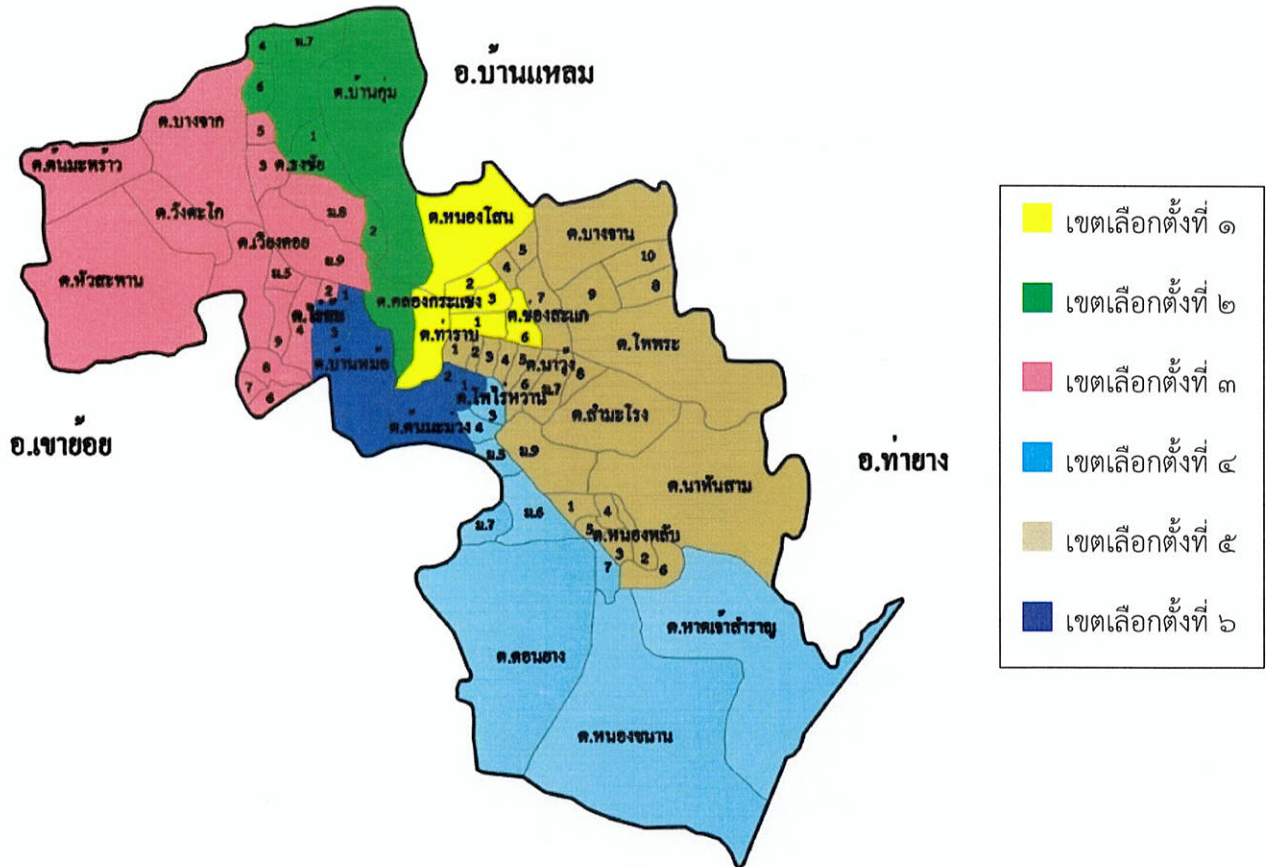
ลำดับที่	อำเภอ	จำนวนสมาชิกที่จะพึงมีทั้งอำเภอ	จำนวนเขตเลือกตั้ง	เขตเลือกตั้งที่	ท้องที่ที่ประกอบเป็นเขตเลือกตั้ง
	ท่ายาง (เขตเลือกตั้งเดิม)	๔	๔	๒	๑. ตำบลปึกเตียน ๒. ตำบลหนองจอก ๓. ตำบลบ้านในดง ๔. ตำบลมาบปลาเค้า ๕. ตำบลท่ายาง (เฉพาะหมู่ที่ ๖ หมู่ที่ ๘ หมู่ที่ ๙ และหมู่ที่ ๑๐)
				๓	๑. ตำบลท่าคอย ๒. ตำบลท่าแลง (เฉพาะหมู่ที่ ๑ และหมู่ที่ ๑๐) ๓. ตำบลวังไคร้ ๔. ตำบลท่าไม้รวก (เฉพาะหมู่ที่ ๒ หมู่ที่ ๓ และหมู่ที่ ๑๒)
				๔	๑. ตำบลท่าไม้รวก (เฉพาะหมู่ที่ ๑ หมู่ที่ ๔ หมู่ที่ ๕ หมู่ที่ ๖ หมู่ที่ ๗ หมู่ที่ ๘ หมู่ที่ ๙ หมู่ที่ ๑๐ หมู่ที่ ๑๑ และหมู่ที่ ๑๓) ๒. ตำบลกัลดีหลวง ๓. ตำบลเขากระปุก
๔	บ้านแหลม (เขตเลือกตั้งเดิม)	๓	๓	๑	๑. ตำบลบ้านแหลม ๒. ตำบลบางตะบูนออก
				๒	๑. ตำบลบางครก ๒. ตำบลบางตะบูน ๓. ตำบลท่าแร่ ๔. ตำบลท่าแร่ ออก (เฉพาะหมู่ที่ ๒ และหมู่ที่ ๔)
				๓	๑. ตำบลแหลมผักเบี้ย ๒. ตำบลบางแก้ว ๓. ตำบลปากทะเล ๔. ตำบลบางขุนไทร ๕. ตำบลท่าแร่ ออก (เฉพาะหมู่ที่ ๑ และหมู่ที่ ๓)
๕	เขาย้อย (เขตเลือกตั้งเดิม)	๒	๒	๑	๑. ตำบลสระพัง ๒. ตำบลบางเค็ม ๓. ตำบลห้วยโรง ๔. ตำบลหนองชุมพล ๕. ตำบลหนองชุมพลเหนือ
				๒	๑. ตำบลเขาย้อย ๒. ตำบลทับคาง ๓. ตำบลหนองปลาไหล ๔. ตำบลหนองปรง ๕. ตำบลห้วยท่าช้าง

ลำดับที่	อำเภอ	จำนวนสมาชิกที่จะพึงมีทั้งอำเภอ	จำนวนเขตเลือกตั้ง	เขตเลือกตั้งที่	ท้องที่ที่ประกอบเป็นเขตเลือกตั้ง
๖	บ้านลาด (เขตเลือกตั้งเดิม)	๒	๒	๑	๑. ตำบลบ้านลาด ๒. ตำบลท่าเสน ๓. ตำบลสมอพลือ ๔. ตำบลไร่มะขาม ๕. ตำบลหนองกระเจ็ด ๖. ตำบลถ้ำรงค์ ๗. ตำบลตำหรุ ๘. ตำบลไร่สะท้อน
				๒	๑. ตำบลไร่โคก ๒. ตำบลบ้านทาน ๓. ตำบลหนองกะปูล ๔. ตำบลห้วยซ้อง ๕. ตำบลห้วยลึก ๖. ตำบลโรงเข้ ๗. ตำบลสะพานไกร ๘. ตำบลลาดโพธิ์ ๙. ตำบลบ้านหาด ๑๐. ตำบลท่าช้าง
๗	แก่งกระจาน (เขตเลือกตั้งเดิม)	๒	๒	๑	๑. ตำบลแก่งกระจาน ๒. ตำบลพุทธสวรรค์ ๓. ตำบลวังจันทร์
				๒	๑. ตำบลสองพี่น้อง ๒. ตำบลห้วยแม่เพรียง ๓. ตำบลป่าเต็ง
๘	หนองหญ้าปล้อง (เขตเลือกตั้งเดิม)	๑	๑	๑	ทุกตำบลในเขตพื้นที่อำเภอ

หมายเหตุ แบ่งเขตเลือกตั้งใหม่ เฉพาะ อำเภอเมืองเพชรบุรี และ อำเภอชะอำ



รูปแบบการแบ่งเขตเลือกตั้งสมาชิกสภาองค์การบริหารส่วนจังหวัดเพชรบุรี  
อำเภอเมืองเพชรบุรี รูปแบบที่ ๑ (แบ่งเขตเลือกตั้งใหม่)



ข้อมูลสังเขปประกอบการแบ่งเขตเลือกตั้ง

(๑) ข้อมูลราษฎรที่มีสัญชาติไทย ณ วันที่ ๓๑ ธันวาคม ๒๕๖๖ จำนวน ๑๒๐,๙๐๗ คน เฉลี่ยเขตเลือกตั้งละ ๒๐,๑๕๑ คน

(๒) รายละเอียดเกี่ยวกับอำเภอ และจำนวนราษฎรของแต่ละเขตเลือกตั้ง

เขตเลือกตั้งที่ ๑ ประกอบด้วย ตำบลท่าราบ ตำบลหนองโสน และตำบลช่องสะแก (หมู่ที่ ๑,๒,๓,๖)  
ราษฎรรวมทั้งสิ้น ๒๐,๔๒๖ คน

เขตเลือกตั้งที่ ๒ ประกอบด้วย ตำบลคลองกระแชง ตำบลบ้านกุ่ม และตำบลธงชัย (หมู่ที่ ๑,๒,๔,๖,๗)  
ราษฎรรวมทั้งสิ้น ๑๙,๘๐๐ คน

เขตเลือกตั้งที่ ๓ ประกอบด้วย ตำบลห้วยสะพาน ตำบลวังตะโก ตำบลเวียงคอย ตำบลต้นมะพร้าว  
ตำบลธงชัย (หมู่ที่ ๓,๕,๘,๙) ตำบลบางจาก และตำบลไร่ส้ม (หมู่ที่ ๒,๔ - ๙)  
ราษฎรรวมทั้งสิ้น ๑๙,๙๐๕ คน

เขตเลือกตั้งที่ ๔ ประกอบด้วย ตำบลหาดเจ้าสำราญ ตำบลหนองขนาน ตำบลดอนยาง ตำบลโพไร่หวาน  
(หมู่ที่ ๓ - ๗) และตำบลหนองพลับ (หมู่ที่ ๗) ราษฎรรวมทั้งสิ้น ๒๐,๐๐๖ คน

/เขตเลือกตั้งที่ ๕



เขตเลือกตั้งที่ ๕ ประกอบด้วย ตำบลนาพันสาม ตำบลโพพระ ตำบลสำมะโรง ตำบลบางจาน  
ตำบลช่องสะแก (หมู่ที่ ๔,๕,๗-๑๐) ตำบลนาวัง และตำบลหนองพลับ (หมู่ที่ ๑ - ๖)  
ราษฎรรวมทั้งสิ้น ๒๐,๓๐๐ คน

เขตเลือกตั้งที่ ๖ ประกอบด้วย ตำบลบ้านหม้อ ตำบลไร่ส้ม (หมู่ที่ ๑,๓) ตำบลต้นมะม่วง และตำบลโพไร่หวาน  
(หมู่ที่ ๑,๒) ราษฎรรวมทั้งสิ้น ๒๐,๔๗๐ คน

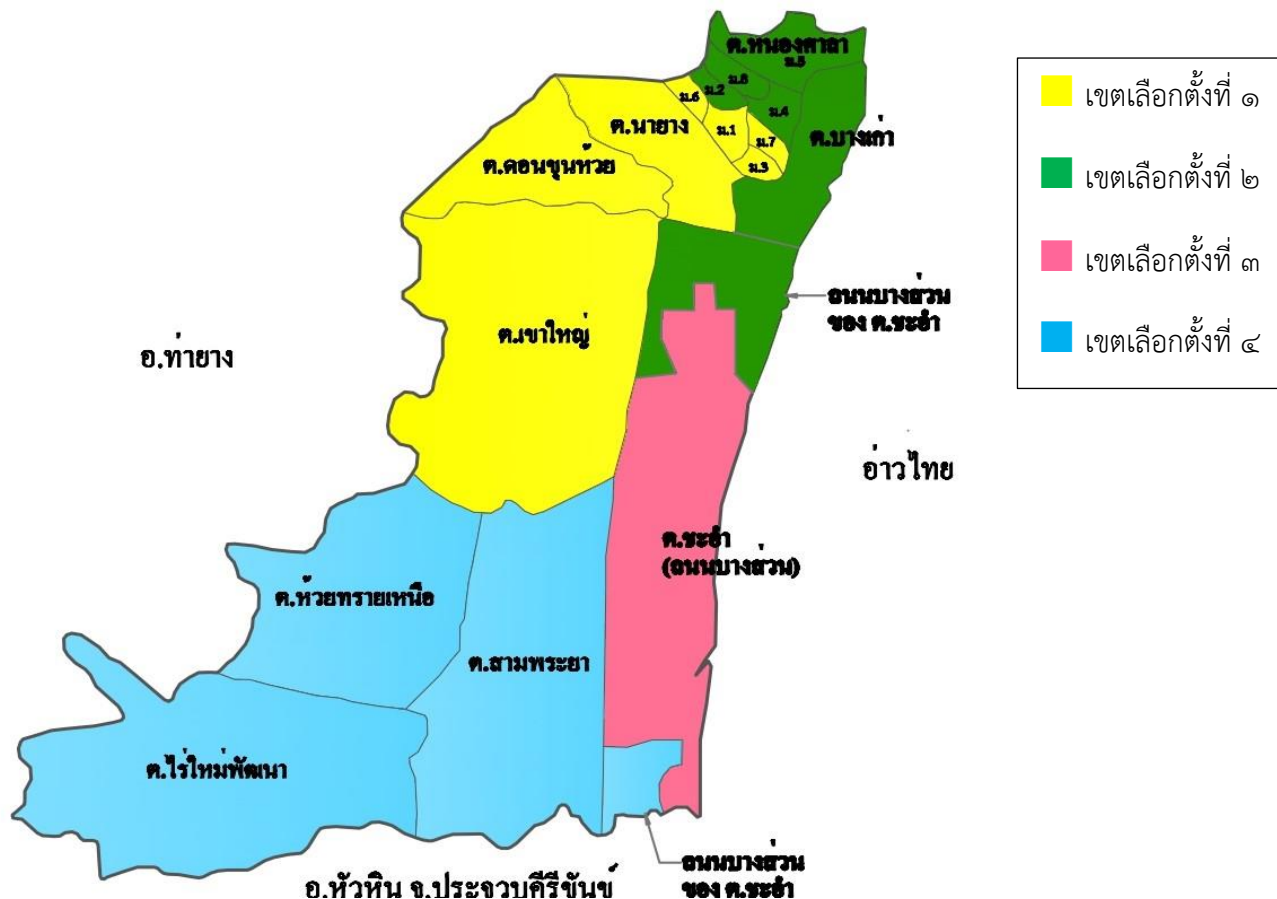
ผลต่างของจำนวนราษฎรในแต่ละเขตเลือกตั้งจากจำนวนเฉลี่ยราษฎรต่อสมาชิกสภาองค์การบริหารส่วนจังหวัด  
หนึ่งคนในอำเภอ

เขตเลือกตั้งที่ ๑	จำนวนราษฎรมากกว่าค่าเฉลี่ย ๒๗๕ คน	คิดเป็นร้อยละ ๑.๓๖
เขตเลือกตั้งที่ ๒	จำนวนราษฎรน้อยกว่าค่าเฉลี่ย ๓๕๑ คน	คิดเป็นร้อยละ ๑.๗๔
เขตเลือกตั้งที่ ๓	จำนวนราษฎรน้อยกว่าค่าเฉลี่ย ๒๔๖ คน	คิดเป็นร้อยละ ๑.๒๒
เขตเลือกตั้งที่ ๔	จำนวนราษฎรน้อยกว่าค่าเฉลี่ย ๑๔๕ คน	คิดเป็นร้อยละ ๐.๗๒
เขตเลือกตั้งที่ ๕	จำนวนราษฎรมากกว่าค่าเฉลี่ย ๑๔๐ คน	คิดเป็นร้อยละ ๐.๗๔
เขตเลือกตั้งที่ ๖	จำนวนราษฎรมากกว่าค่าเฉลี่ย ๓๑๙ คน	คิดเป็นร้อยละ ๑.๕๘

(๓) เหตุผลประกอบการเสนอแนะการแบ่งเขตเลือกตั้ง

จำนวนราษฎรในแต่ละเขตใกล้เคียงกัน พื้นที่ส่วนใหญ่เป็นเขตเลือกตั้งเดิม แต่ละเขตมีพื้นที่ติดต่อกัน  
การคมนาคมสะดวก

รูปแบบการแบ่งเขตเลือกตั้งสมาชิกสภาองค์การบริหารส่วนจังหวัดเพชรบุรี  
อำเภอชะอำ รูปแบบที่ ๑ (แบ่งเขตเลือกตั้งใหม่)



ข้อมูลสังเขปประกอบการแบ่งเขตเลือกตั้ง

(๑) ข้อมูลราษฎรที่มีสัญชาติไทย ณ วันที่ ๓๑ ธันวาคม ๒๕๖๖ จำนวน ๘๒,๐๘๙ คน เฉลี่ยเขตเลือกตั้งละ ๒๐,๕๒๒ คน

(๒) รายละเอียดเกี่ยวกับอำเภอ และจำนวนราษฎรของ แต่ละเขตเลือกตั้ง

**เขตเลือกตั้งที่ ๑** ประกอบด้วย ตำบลคอนขุนห้วย ตำบลเขาใหญ่ ตำบลนายาง และตำบลหนองศาลา (หมู่ที่ ๑,๓,๖,๗) **ราษฎรรวมทั้งสิ้น ๒๐,๐๕๑ คน**

**เขตเลือกตั้งที่ ๒** ประกอบด้วย ตำบลหนองศาลา (หมู่ที่ ๒,๔,๕,๘) ตำบลบางเก่า และตำบลชะอำ ถนนบ้านหนองตาต ถนนบางเกตุ ถนนนิคม ถนนบ่อประโคน ถนนคั่นก้นน้ำเค็ม ถนนชลประทานซีเมนต์ ถนนคลองเทียน ถนนศรีสุกุลไทย ถนนเพชรเกษม (ชะอำ) ถนนราษฎรพลี ๒ ถนนหิน ถนนร่วมจิตร์ ถนนเจ้าลาย ถนนหนองแจง ถนนจุมภฏพงศ์ ถนนร่มเย็น ถนนนราธิป (สะอาดเยี่ยม) ถนนจำนงภูมิเวท ถนนมุ่งทะเล ถนนสวนสนลอย ถนนเพชรเกษม (บ่อแหม) ถนนชลประทาน (ชะอำ) ถนนหุบกะพง ถนนบ่อตาลักษ์ณ์ ถนนนราธิป ถนนบ้านพลี ถนนบ้านพลี ๒ ถนนบ้านพลี ๔ ถนนเพชรเกษม (ชะอำ-ปราณบุรี) **ราษฎรรวมทั้งสิ้น ๒๐,๓๐๒ คน**

**เขตเลือกตั้งที่ ๓** ประกอบด้วย ตำบลชะอำ ถนนบ้านชะอำ ๑ ถนนบ้านชะอำ ๑/๑ ถนนบ้านชะอำ ๑/๒ ถนนบ้านชะอำ ๑/๓ ถนนบ้านชะอำ ๑/๕ ถนนบ้านชะอำ ๑/๗ ถนนบ้านชะอำ ๑/๙ ถนนบ้านชะอำ ๒ ถนนต้นเทียน ถนนหนองงู ถนนหัวดอน ถนนนราธิป ๔ ถนนนราธิป ๖ ถนนนราธิป ๘ ถนนนราธิป ๑๐ ถนนนิติธร ถนนนิติธร ๑ ถนนนิติธร ๒ ถนนราษฎร์พลี ๑ ถนนเกาะกะล่อม ถนนต้นมะสังข์ ถนนบ้านชะอำ ๓ ถนนบ้านชะอำ ๓/๑ ถนนบ้านชะอำ ๓/๒ ถนนบ้านชะอำ ๓/๓ ถนนบ้านชะอำ ๓/๔ ถนนชะอำคีรี ถนนหาดสุขเสมอ ถนนชลประทาน (ทรายใต้) ถนนบ่อแฉม ถนนชลประทาน (บ่อแฉม) ถนนเพชรเกษม (ไทรย้อย) ถนนชลประทาน (ไทรย้อย) ถนนพุกาย ถนนบุรีรัมย์ ถนนไทรย้อย ถนนชมนิเวศน์ ถนนบ้านหนองคาง ถนนหนองโพธิ์ ถนนเพชรเกษม (ทรายเหนือ) ถนนเพชรเกษม (พระรามหก) ถนนเพชรเกษม (นเรศวร) ถนนชลประทาน (ทรายเหนือ) ถนนเพชรเกษม (ทรายใต้) ถนนเขตวนา ถนนบ่อเคี้ยว ถนนชลาสมุทร **ราษฎรรวมทั้งสิ้น ๒๐,๔๕๕ คน**

**เขตเลือกตั้งที่ ๔** ประกอบด้วย ตำบลห้วยทรายเหนือ ตำบลไร่ใหม่พัฒนา ตำบลสามพระยา และตำบลชะอำ ถนนจอมพล และสามพระยา **ราษฎรรวมทั้งสิ้น ๒๑,๒๘๑ คน**

ผลต่างของจำนวนราษฎรในแต่ละเขตเลือกตั้งจากจำนวนเฉลี่ยราษฎรต่อสมาชิกสภาองค์การบริหารส่วนจังหวัดหนึ่งคนในอำเภอ

เขตเลือกตั้งที่ ๑ จำนวนราษฎรน้อยกว่าค่าเฉลี่ย ๔๗๑ คน คิดเป็นร้อยละ ๒.๓๐

เขตเลือกตั้งที่ ๒ จำนวนราษฎรน้อยกว่าค่าเฉลี่ย ๒๒๐ คน คิดเป็นร้อยละ ๑.๐๗

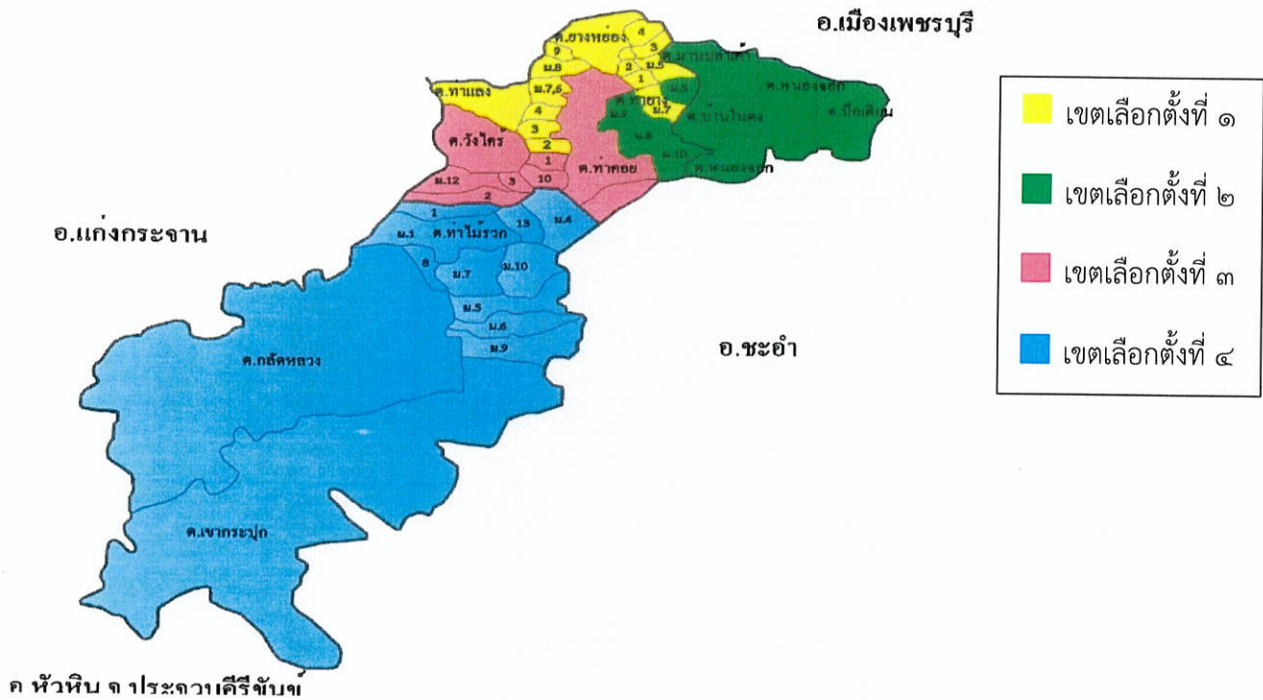
เขตเลือกตั้งที่ ๓ จำนวนราษฎรน้อยกว่าค่าเฉลี่ย ๖๗ คน คิดเป็นร้อยละ ๐.๓๓

เขตเลือกตั้งที่ ๔ จำนวนราษฎรมากกว่าค่าเฉลี่ย ๗๕๙ คน คิดเป็นร้อยละ ๓.๗๐

(๓) เหตุผลประกอบการเสนอแนะการแบ่งเขตเลือกตั้ง

พื้นที่ติดต่อกัน จำนวนราษฎรในแต่ละเขตใกล้เคียงกัน ความสะดวกในการคมนาคม และการเคยอยู่ในเขตเลือกตั้งเดียวกัน

รูปแบบการแบ่งเขตเลือกตั้งสมาชิกสภาองค์การบริหารส่วนจังหวัดเพชรบุรี  
อำเภอท่ายาง รูปแบบที่ ๑ (เขตเลือกตั้งเดิม)



ข้อมูลสังเขปประกอบการแบ่งเขตเลือกตั้ง

- (๑) ข้อมูลราษฎรที่มีสัญชาติไทย ณ วันที่ ๓๑ ธันวาคม ๒๕๖๖ จำนวน ๘๕,๔๑๔ คน เฉลี่ยเขตเลือกตั้งละ ๒๑,๓๕๓ คน
- (๒) รายละเอียดเกี่ยวกับอำเภอ และจำนวนราษฎรของแต่ละเขตเลือกตั้ง

- เขตเลือกตั้งที่ ๑ ประกอบด้วย ตำบลท่ายาง (หมู่ที่ ๑-๕,๗) ตำบลยางห้อย และตำบลท่าแลง (หมู่ที่ ๒ - ๙) ราษฎรรวมทั้งสิ้น ๒๐,๘๖๘ คน
- เขตเลือกตั้งที่ ๒ ประกอบด้วย ตำบลปึกเตียน ตำบลหนองจอก ตำบลบ้านในดง ตำบลมาบปลาเค้า และตำบลท่ายาง (หมู่ที่ ๖,๘-๑๐) ราษฎรรวมทั้งสิ้น ๒๑,๒๗๕ คน
- เขตเลือกตั้งที่ ๓ ประกอบด้วย ตำบลท่าคอย ตำบลท่าแลง (หมู่ที่ ๑,๑๐) ตำบลวังไคร้ และตำบลท่าไม้รวก (หมู่ที่ ๒,๓,๑๒) ราษฎรรวมทั้งสิ้น ๒๑,๑๑๒ คน
- เขตเลือกตั้งที่ ๔ ประกอบด้วย ตำบลท่าไม้รวก (หมู่ที่ ๑,๔-๑๑,๑๓) ตำบลลัดหลวง และตำบลเขากระปุก ราษฎรรวมทั้งสิ้น ๒๒,๑๕๙ คน

ผลต่างของจำนวนราษฎรในแต่ละเขตเลือกตั้งจากจำนวนเฉลี่ยราษฎรต่อสมาชิกสภาองค์การบริหารส่วนจังหวัดหนึ่งคนในอำเภอ

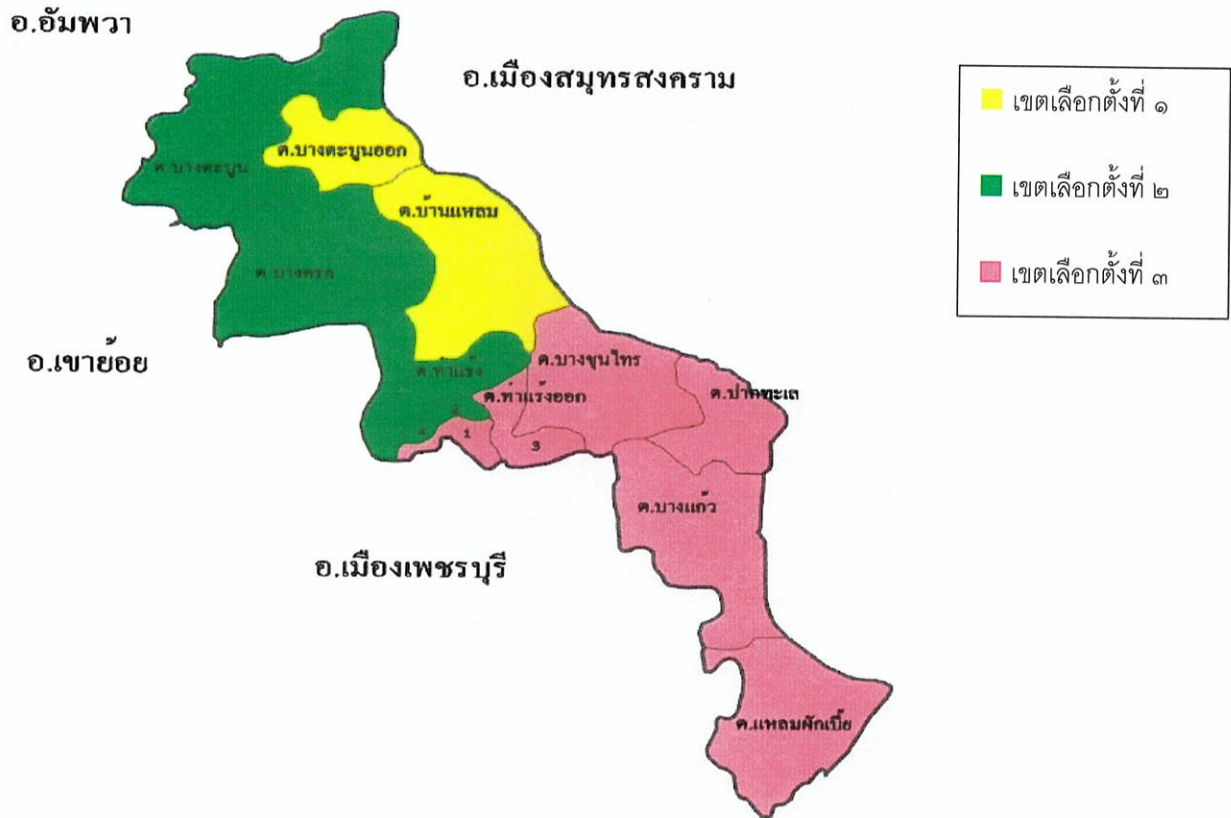
เขตเลือกตั้งที่ ๑	จำนวนราษฎรน้อยกว่าค่าเฉลี่ย ๔๘๕ คน	คิดเป็นร้อยละ ๒.๒๗
เขตเลือกตั้งที่ ๒	จำนวนราษฎรน้อยกว่าค่าเฉลี่ย ๗๘ คน	คิดเป็นร้อยละ ๐.๓๗
เขตเลือกตั้งที่ ๓	จำนวนราษฎรน้อยกว่าค่าเฉลี่ย ๒๔๑ คน	คิดเป็นร้อยละ ๑.๑๓
เขตเลือกตั้งที่ ๔	จำนวนราษฎรมากกว่าค่าเฉลี่ย ๘๐๖ คน	คิดเป็นร้อยละ ๓.๗๗

(๓) เหตุผลประกอบการเสนอแนะการแบ่งเขตเลือกตั้ง

พื้นที่ติดต่อกัน จำนวนราษฎรในแต่ละเขตใกล้เคียงกัน ความสะดวกในการคมนาคม และการเคยอยู่ในเขตเลือกตั้งเดียวกัน



รูปแบบการแบ่งเขตเลือกตั้งสมาชิกสภาองค์การบริหารส่วนจังหวัดเพชรบุรี  
อำเภอบ้านแหลม รูปแบบที่ ๑ (เขตเลือกตั้งเดิม)



ข้อมูลสังเขปประกอบการแบ่งเขตเลือกตั้ง

(๑) ข้อมูลราษฎรที่มีสัญชาติไทย ณ วันที่ ๓๑ ธันวาคม ๒๕๖๖ จำนวน ๕๒,๐๖๙ คน เฉลี่ยเขตเลือกตั้งละ ๑๗,๓๕๖ คน

(๒) รายละเอียดเกี่ยวกับอำเภอ และจำนวนราษฎรของแต่ละเขตเลือกตั้ง

เขตเลือกตั้งที่ ๑ ประกอบด้วย ตำบลบ้านแหลม และตำบลบางตะบูนออก ราษฎรรวมทั้งสิ้น ๑๖,๖๐๘ คน

เขตเลือกตั้งที่ ๒ ประกอบด้วย ตำบลบางครก ตำบลบางตะบูน ตำบลท่าแร้ง และตำบลท่าแร้งออก (หมู่ที่ ๒,๔) ราษฎรรวมทั้งสิ้น ๑๗,๓๒๕ คน

เขตเลือกตั้งที่ ๓ ประกอบด้วย ตำบลแหลมผักเบี้ย ตำบลบางแก้ว ตำบลปากทะเล ตำบลบางขุนไทร และตำบลท่าแร้งออก (หมู่ที่ ๑,๓) ราษฎรรวมทั้งสิ้น ๑๘,๑๓๖ คน

ผลต่างของจำนวนราษฎรในแต่ละเขตเลือกตั้งจากจำนวนเฉลี่ยราษฎรต่อสมาชิกสภาองค์การบริหารส่วนจังหวัดหนึ่งคนในอำเภอ

เขตเลือกตั้งที่ ๑ จำนวนราษฎรน้อยกว่าค่าเฉลี่ย ๗๔๘ คน คิดเป็นร้อยละ ๔.๓๑

เขตเลือกตั้งที่ ๒ จำนวนราษฎรน้อยกว่าค่าเฉลี่ย ๓๑ คน คิดเป็นร้อยละ ๐.๑๘

เขตเลือกตั้งที่ ๓ จำนวนราษฎรมากกว่าค่าเฉลี่ย ๗๘๐ คน คิดเป็นร้อยละ ๔.๔๙

(๓) เหตุผลประกอบการเสนอแนะการแบ่งเขตเลือกตั้ง

พื้นที่ติดต่อกัน จำนวนราษฎรในแต่ละเขตใกล้เคียงกัน ความสะดวกในการคมนาคม และการเคยอยู่ในเขตเลือกตั้งเดียวกัน



รูปแบบการแบ่งเขตเลือกตั้งสมาชิกสภาองค์การบริหารส่วนจังหวัดเพชรบุรี  
อำเภอเขาย้อย รูปแบบที่ ๑ (เขตเลือกตั้งเดิม)



ข้อมูลสังเขปประกอบการแบ่งเขตเลือกตั้ง

(๑) ข้อมูลราษฎรที่มีสัญชาติไทย ณ วันที่ ๓๑ ธันวาคม ๒๕๖๖ จำนวน ๓๘,๐๓๐ คน เฉลี่ยเขตเลือกตั้งละ ๑๙,๐๑๕ คน

(๒) รายละเอียดเกี่ยวกับอำเภอ และจำนวนราษฎรของแต่ละเขตเลือกตั้ง

เขตเลือกตั้งที่ ๑ ประกอบด้วย ตำบลสระพัง ตำบลบางเค็ม ตำบลห้วยโรง ตำบลหนองชุมพล และ ตำบลหนองชุมพลเหนือ ราษฎรรวมทั้งสิ้น ๑๙,๕๙๕ คน

เขตเลือกตั้งที่ ๒ ประกอบด้วย ตำบลเขาย้อย ตำบลทับคาง ตำบลหนองปลาไหล ตำบลหนองปรุง และ ตำบลห้วยท่าช้าง ราษฎรรวมทั้งสิ้น ๑๘,๔๓๕ คน

ผลต่างของจำนวนราษฎรในแต่ละเขตเลือกตั้งจากจำนวนเฉลี่ยราษฎรต่อสมาชิกสภาองค์การบริหารส่วนจังหวัดหนึ่งคนในอำเภอ

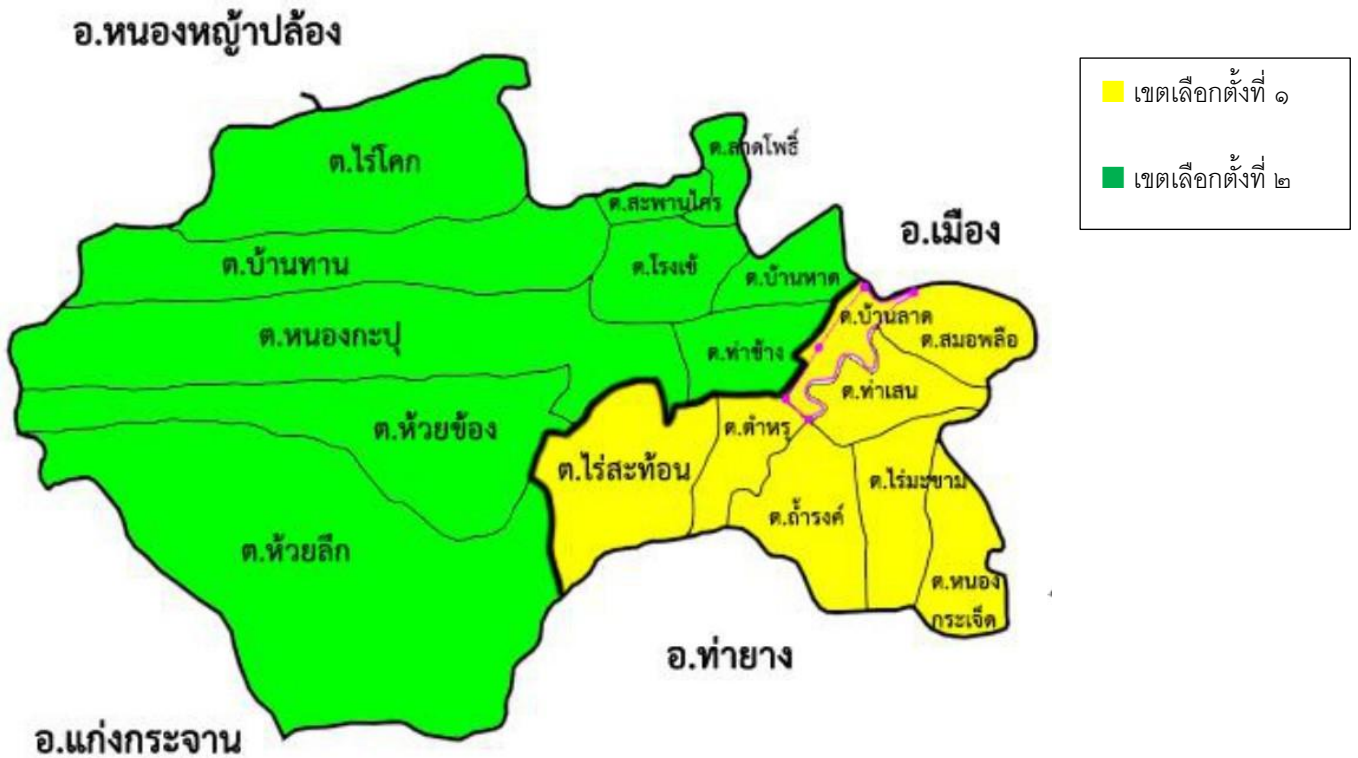
เขตเลือกตั้งที่ ๑ จำนวนราษฎรมากกว่าค่าเฉลี่ย ๕๘๐ คน คิดเป็นร้อยละ ๓.๐๕

เขตเลือกตั้งที่ ๒ จำนวนราษฎรน้อยกว่าค่าเฉลี่ย ๕๘๐ คน คิดเป็นร้อยละ ๓.๐๕

(๓) เหตุผลประกอบการเสนอแนะการแบ่งเขตเลือกตั้ง

พื้นที่ติดต่อกัน จำนวนราษฎรในแต่ละเขตใกล้เคียงกัน ความสะดวกในการคมนาคม และการเคยอยู่ในเขตเลือกตั้งเดียวกัน

รูปแบบการแบ่งเขตเลือกตั้งสมาชิกสภาองค์การบริหารส่วนจังหวัดเพชรบุรี  
อำเภอบ้านลาด รูปแบบที่ ๑ (เขตเลือกตั้งเดิม)



ข้อมูลสังเขปประกอบการแบ่งเขตเลือกตั้ง

(๑) ข้อมูลราษฎรที่มีสัญชาติไทย ณ วันที่ ๓๑ ธันวาคม ๒๕๖๖ จำนวน ๕๑,๗๘๘ คน เฉลี่ยเขตเลือกตั้งละ ๒๕,๘๙๔ คน

(๒) รายละเอียดเกี่ยวกับอำเภอ และจำนวนราษฎรของแต่ละเขตเลือกตั้ง

เขตเลือกตั้งที่ ๑ ประกอบด้วย ตำบลบ้านลาด ตำบลท่าเสน ตำบลสมอพลี ตำบลไร่มะขาม ตำบลหนองกระเจ็ด ตำบลถ่างรงค์ ตำบลท่าหรุ และตำบลไร่สะท้อน ราษฎรรวมทั้งสิ้น ๒๖,๓๑๖ คน

เขตเลือกตั้งที่ ๒ ประกอบด้วย ตำบลไร่โคก ตำบลบ้านทาน ตำบลหนองกะปุ ตำบลห้วยข้อง ตำบลห้วยลึก ตำบลโรงเข้ ตำบลสะพานไกร ตำบลลาดโพธิ์ ตำบลบ้านหาด และตำบลท่าช้าง ราษฎรรวมทั้งสิ้น ๒๕,๔๗๒ คน

ผลต่างของจำนวนราษฎรในแต่ละเขตเลือกตั้งจากจำนวนเฉลี่ยราษฎรต่อสมาชิกสภาองค์การบริหารส่วนจังหวัดหนึ่งคนในอำเภอ

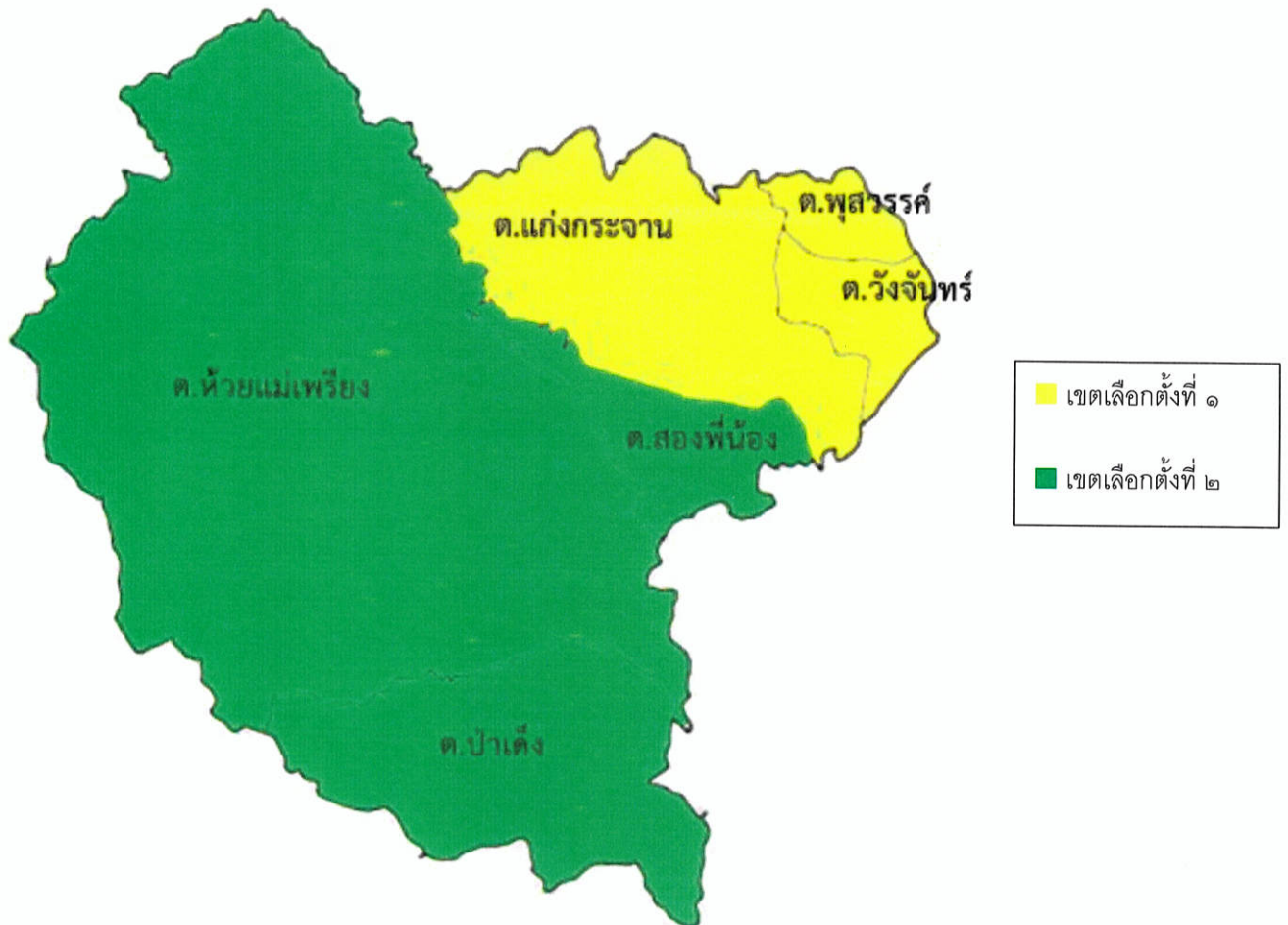
เขตเลือกตั้งที่ ๑ จำนวนราษฎรมากกว่าค่าเฉลี่ย ๔๒๒ คน คิดเป็นร้อยละ ๑.๖๓

เขตเลือกตั้งที่ ๒ จำนวนราษฎรน้อยกว่าค่าเฉลี่ย ๔๒๒ คน คิดเป็นร้อยละ ๑.๖๓

(๓) เหตุผลประกอบการเสนอแนะการแบ่งเขตเลือกตั้ง

พื้นที่ติดต่อกัน จำนวนราษฎรในแต่ละเขตใกล้เคียงกัน ความสะดวกในการคมนาคม และการเคยอยู่ในเขตเลือกตั้งเดียวกัน

รูปแบบการแบ่งเขตเลือกตั้งสมาชิกสภาองค์การบริหารส่วนจังหวัดเพชรบุรี  
อำเภอแก่งกระจาน รูปแบบที่ ๑ (เขตเลือกตั้งเดิม)



ข้อมูลสังเขปประกอบการแบ่งเขตเลือกตั้ง

(๑) ข้อมูลราษฎรที่มีสัญชาติไทย ณ วันที่ ๓๑ ธันวาคม ๒๕๖๖ จำนวน ๓๒,๕๒๗ คน เฉลี่ยเขตเลือกตั้งละ ๑๖,๒๖๔ คน

(๒) รายละเอียดเกี่ยวกับอำเภอ และจำนวนราษฎรของแต่ละเขตเลือกตั้ง

เขตเลือกตั้งที่ ๑ ประกอบด้วย ตำบลแก่งกระจาน ตำบลพุสาวรค์ และตำบลวังจันทร์ ราษฎรรวมทั้งสิ้น ๑๖,๘๖๖ คน

เขตเลือกตั้งที่ ๒ ประกอบด้วย ตำบลสองพี่น้อง ตำบลห้วยแม่เพรียง และตำบลป่าเค็ง ราษฎรรวมทั้งสิ้น ๑๕,๖๖๑ คน

ผลต่างของจำนวนราษฎรในแต่ละเขตเลือกตั้งจากจำนวนเฉลี่ยราษฎรต่อสมาชิกสภาองค์การบริหารส่วนจังหวัดหนึ่งคนในอำเภอ

เขตเลือกตั้งที่ ๑ จำนวนราษฎรมากกว่าค่าเฉลี่ย ๖๐๒ คน

คิดเป็นร้อยละ ๓.๗๐

เขตเลือกตั้งที่ ๒ จำนวนราษฎรน้อยกว่าค่าเฉลี่ย ๖๐๓ คน

คิดเป็นร้อยละ ๓.๗๐

(๓) เหตุผลประกอบการเสนอแนะการแบ่งเขตเลือกตั้ง

พื้นที่ติดต่อกัน จำนวนราษฎรในแต่ละเขตใกล้เคียงกัน ความสะดวกในการคมนาคม และการเคยอยู่ในเขตเลือกตั้งเดียวกัน



รูปแบบการแบ่งเขตเลือกตั้งสมาชิกสภาองค์การบริหารส่วนจังหวัดเพชรบุรี  
อำเภอหนองหญ้าปล้อง รูปแบบที่ ๑ (เขตเลือกตั้งเดิม)



ข้อมูลสังเขปประกอบการแบ่งเขตเลือกตั้ง

(๑) ข้อมูลราษฎรที่มีสัญชาติไทย ณ วันที่ ๓๑ ธันวาคม ๒๕๖๖ จำนวน ๑๖,๔๕๘ คน เฉลี่ยเขตเลือกตั้งละ ๑๖,๔๕๘ คน

(๒) รายละเอียดเกี่ยวกับอำเภอ และจำนวนราษฎรของเขตเลือกตั้ง

ประกอบด้วย ทุกตำบลในเขตพื้นที่อำเภอหนองหญ้าปล้อง ราษฎรรวมทั้งสิ้น ๑๖,๔๕๘ คน

ผลต่างของจำนวนราษฎรในแต่ละเขตเลือกตั้งจากจำนวนเฉลี่ยราษฎรต่อสมาชิกสภาองค์การบริหารส่วนจังหวัด  
หนึ่งคนในอำเภอ

-

(๓) เหตุผลประกอบการเสนอแนะการแบ่งเขตเลือกตั้ง

-

เอกสารแนบท้ายประกาศสำนักงานคณะกรรมการการเลือกตั้งประจำจังหวัดเพชรบุรี  
เรื่อง การรับฟังความคิดเห็นรูปแบบการแบ่งเขตเลือกตั้งสมาชิกสภาองค์การบริหารส่วนจังหวัดเพชรบุรี  
ลงวันที่ ๙ สิงหาคม ๒๕๖๗

การแบ่งเขตเลือกตั้งสมาชิกสภาองค์การบริหารส่วนจังหวัดเพชรบุรี

รูปแบบที่ ๒

ลำดับที่	อำเภอ	จำนวนสมาชิกที่จะพึงมีทั้งอำเภอ	จำนวนเขตเลือกตั้ง	เขตเลือกตั้งที่	ท้องที่ที่ประกอบเป็นเขตเลือกตั้ง
๑	เมืองเพชรบุรี (แบ่งเขตเลือกตั้งใหม่)	๖	๖	๑	๑. ตำบลท่าราบ ๒. ตำบลหนองโสน ๓. ตำบลช่องสะแก (เฉพาะหมู่ที่ ๑ หมู่ที่ ๒ หมู่ที่ ๓ และหมู่ที่ ๖)
				๒	๑. ตำบลคลองกระแชง ๒. ตำบลบ้านกุ่ม ๓. ตำบลธงชัย (เฉพาะหมู่ที่ ๑ หมู่ที่ ๒ หมู่ที่ ๔ หมู่ที่ ๖ และหมู่ที่ ๗)
				๓	๑. ตำบลหัวสะพาน ๒. ตำบลวังตะโก ๓. ตำบลเวียงคอย ๔. ตำบลต้นมะพร้าว ๕. ตำบลธงชัย (เฉพาะหมู่ที่ ๓ หมู่ที่ ๕ หมู่ที่ ๘ และหมู่ที่ ๙) ๖. ตำบลบางจาก ๗. ตำบลไร่ส้ม (เฉพาะหมู่ที่ ๒ หมู่ที่ ๔ หมู่ที่ ๕ หมู่ที่ ๖ หมู่ที่ ๗ หมู่ที่ ๘ และหมู่ที่ ๙)
				๔	๑. ตำบลหาดเจ้าสำราญ ๒. ตำบลหนองขนาน ๓. ตำบลดอนยาง ๔. ตำบลโพไร่หวาน (เฉพาะหมู่ที่ ๓ หมู่ที่ ๔ หมู่ที่ ๕ หมู่ที่ ๖ และหมู่ที่ ๗)
				๕	๑. ตำบลนาพันสาม ๒. ตำบลโพพระ ๓. ตำบลสามะโรง ๔. ตำบลบางจาน ๕. ตำบลช่องสะแก (เฉพาะหมู่ที่ ๔ หมู่ที่ ๕ หมู่ที่ ๗ หมู่ที่ ๘ หมู่ที่ ๙ และหมู่ที่ ๑๐)



ลำดับที่	อำเภอ	จำนวนสมาชิกที่จะพึงมีทั้งอำเภอ	จำนวนเขตเลือกตั้ง	เขตเลือกตั้งที่	ท้องที่ที่ประกอบเป็นเขตเลือกตั้ง
	เมืองเพชรบุรี (แบ่งเขตเลือกตั้งใหม่)	๖	๖	๕	๖. ตำบลนาุ้ง ๗. ตำบลหนองพลับ
				๖	๑. ตำบลบ้านหม้อ ๒. ตำบลไร่ส้ม (เฉพาะหมู่ที่ ๑ และหมู่ที่ ๓) ๓. ตำบลต้นมะม่วง ๔. ตำบลโพไร่หวาน (เฉพาะหมู่ที่ ๑ และหมู่ที่ ๒)
๒	ชะอำ (แบ่งเขตเลือกตั้งใหม่)	๔	๔	๑	๑. ตำบลดอนขุนห้วย ๒. ตำบลเขาใหญ่ ๓. ตำบลนายาง ๔. ตำบลหนองศาลา (เฉพาะหมู่ที่ ๑ หมู่ที่ ๓ หมู่ที่ ๖ และหมู่ที่ ๗)
				๒	๑. ตำบลหนองศาลา (เฉพาะหมู่ที่ ๒ หมู่ที่ ๔ หมู่ที่ ๕ และหมู่ที่ ๘) ๒. ตำบลบางเก่า ๓. ตำบลชะอำ - ถนนบ้านหนองตาพุด - ถนนบางเกตุ - ถนนนิคม - ถนนป่อประโคน - ถนนคันกั้นน้ำเค็ม - ถนนชลประทานซีเมนต์ - ถนนคลองเทียน - ถนนศรีสกุลไทย - ถนนเพชรเกษม (ชะอำ) - ถนนราษฎร์ ๒ - ถนนหิน - ถนนร่วมจิตร - ถนนเจ้าลาย - ถนนหนองแจง - ถนนจุมภฏพงศ์ - ถนนร่มเย็น - ถนนนราธิป (สะอาดเอี่ยม) - ถนนบ้านชะอำ ๓ - ถนนบ้านชะอำ ๓/๑ - ถนนบ้านชะอำ ๓/๒

ลำดับที่	อำเภอ	จำนวนสมาชิกที่ พึงมีทั้ง อำเภอ	จำนวนเขต เลือกตั้ง	เขตเลือกตั้ง ที่	ท้องที่ที่ประกอบเป็นเขตเลือกตั้ง
	ชะอำ (แบ่งเขตเลือกตั้ง ใหม่)	๔	๔	๒	<ul style="list-style-type: none"> <li>- ถนนบ้านชะอำ ๓/๓</li> <li>- ถนนบ้านชะอำ ๓/๔</li> <li>- ถนนชะอำคีรี</li> <li>- ถนนชลประทาน(ชะอำ)</li> <li>- ถนนหุบกะพง</li> <li>- ถนนบ้านชะอำ ๒</li> <li>- ถนนบ้านพลี</li> <li>- ถนนบ้านพลี ๒</li> <li>- ถนนบ้านพลี ๔</li> <li>- ถนนเพชรเกษม (ชะอำ-ปราณบุรี)</li> <li>- ถนนบ้านชะอำ ๑/๓</li> <li>- ถนนบ้านชะอำ ๑/๗</li> <li>- ถนนบ้านชะอำ ๑/๙</li> </ul>
				๓	ตำบลชะอำ <ul style="list-style-type: none"> <li>- ถนนบ้านชะอำ ๑</li> <li>- ถนนบ้านชะอำ ๑/๑</li> <li>- ถนนบ้านชะอำ ๑/๒</li> <li>- ถนนบ้านชะอำ ๑/๕</li> <li>- ถนนป้อมตาลักษณ์</li> <li>- ถนนต้นเหียง</li> <li>- ถนนหนองงู</li> <li>- ถนนหัวดอน</li> <li>- ถนนนราธิป</li> <li>- ถนนนราธิป ๔</li> <li>- ถนนนราธิป ๖</li> <li>- ถนนนราธิป ๘</li> <li>- ถนนนราธิป ๑๐</li> <li>- ถนนนิติธร</li> <li>- ถนนนิติธร ๑</li> <li>- ถนนนิติธร ๒</li> <li>- ถนนราษฎร์พลี ๑</li> <li>- ถนนเกาะกะล่อม</li> <li>- ถนนต้นมะสังข์</li> <li>- ถนนจ่านงภูมิเวท</li> <li>- ถนนมุ่งทะเล</li> <li>- ถนนป้อมแฉม</li> </ul>

ลำดับที่	อำเภอ	จำนวนสมาชิกที่พึงมีทั้งอำเภอ	จำนวนเขตเลือกตั้ง	เขตเลือกตั้งที่	ท้องที่ที่ประกอบเป็นเขตเลือกตั้ง
	ชะอำ (แบ่งเขตเลือกตั้งใหม่)	๔	๔	๓	<ul style="list-style-type: none"> <li>- ถนนสวนสนลอย</li> <li>- ถนนเพชรเกษม (บ่อแคม)</li> <li>- ถนนชลประทาน (บ่อแคม)</li> <li>- ถนนหาดสุขเสมอ</li> <li>- ถนนเพชรเกษม (ไทร้อย)</li> <li>- ถนนชลประทาน (ไทร้อย)</li> <li>- ถนนพุกาย</li> <li>- ถนนบุรีรัมย์</li> <li>- ถนนไทร้อย</li> <li>- ถนนขมิ้นเวศน์</li> <li>- ถนนบ้านหนองคาง</li> <li>- ถนนหนองโพธิ์</li> <li>- ถนนเพชรเกษม (ทรายเหนือ)</li> <li>- ถนนเพชรเกษม (พระรามหก)</li> <li>- ถนนเพชรเกษม (นเรศวร)</li> <li>- ถนนชลประทาน (ทรายเหนือ)</li> <li>- ถนนเพชรเกษม (ทรายใต้)</li> <li>- ถนนเขตวนา</li> <li>- ถนนบ่อเคี้ยว</li> <li>- ถนนชลาสมุทร</li> <li>- ถนนชลประทาน (ทรายใต้)</li> </ul>
				๔	<ol style="list-style-type: none"> <li>๑. ตำบลห้วยทรายเหนือ</li> <li>๒. ตำบลไร่ใหม่พัฒนา</li> <li>๓. ตำบลสามพระยา</li> <li>๔. ตำบลชะอำ <ul style="list-style-type: none"> <li>- ถนนจอมพล</li> <li>- ถนนสามพระยา</li> </ul> </li> </ol>
๓	ท่ายาง (เขตเลือกตั้งเดิม)	๔	๔	๑	<ol style="list-style-type: none"> <li>๑. ตำบลท่ายาง (เฉพาะหมู่ที่ ๑ หมู่ที่ ๒ หมู่ที่ ๓ หมู่ที่ ๔ หมู่ที่ ๕ และหมู่ที่ ๗)</li> <li>๒. ตำบลยางหย่อง</li> <li>๓. ตำบลท่าแลง (เฉพาะหมู่ที่ ๒ หมู่ที่ ๓ หมู่ที่ ๔ หมู่ที่ ๕ หมู่ที่ ๖ หมู่ที่ ๗ หมู่ที่ ๘ และหมู่ที่ ๙)</li> </ol>

ลำดับที่	อำเภอ	จำนวนสมาชิกที่จะพึงมีทั้งอำเภอ	จำนวนเขตเลือกตั้ง	เขตเลือกตั้งที่	ท้องที่ที่ประกอบเป็นเขตเลือกตั้ง
	ท่ายาง (เขตเลือกตั้งเดิม)	๔	๔	๒	๑. ตำบลปึกเตียน ๒. ตำบลหนองจอก ๓. ตำบลบ้านในดง ๔. ตำบลมาบปลาเค้า ๕. ตำบลท่ายาง (เฉพาะหมู่ที่ ๖ หมู่ที่ ๘ หมู่ที่ ๙ และหมู่ที่ ๑๐)
				๓	๑. ตำบลท่าคอย ๒. ตำบลท่าแลง (เฉพาะหมู่ที่ ๑ และหมู่ที่ ๑๐) ๓. ตำบลวังไคร้ ๔. ตำบลท่าไม้รวก (เฉพาะหมู่ที่ ๒ หมู่ที่ ๓ และหมู่ที่ ๑๒)
				๔	๑. ตำบลท่าไม้รวก (เฉพาะหมู่ที่ ๑ หมู่ที่ ๔ หมู่ที่ ๕ หมู่ที่ ๖ หมู่ที่ ๗ หมู่ที่ ๘ หมู่ที่ ๙ หมู่ที่ ๑๐ หมู่ที่ ๑๑ และหมู่ที่ ๑๓) ๒. ตำบลกลัดหลวง ๓. ตำบลเขากระปุก
๔	บ้านแหลม (เขตเลือกตั้งเดิม)	๓	๓	๑	๑. ตำบลบ้านแหลม ๒. ตำบลบางตะบูนออก
				๒	๑. ตำบลบางครก ๒. ตำบลบางตะบูน ๓. ตำบลท่าแร่ ๔. ตำบลท่าแร่ ออก (เฉพาะหมู่ที่ ๒ และหมู่ที่ ๔)
				๓	๑. ตำบลแหลมผักเบี้ย ๒. ตำบลบางแก้ว ๓. ตำบลปากทะเล ๔. ตำบลบางขุนไทร ๕. ตำบลท่าแร่ ออก (เฉพาะหมู่ที่ ๑ และหมู่ที่ ๓)
๕	เขาย้อย (เขตเลือกตั้งเดิม)	๒	๒	๑	๑. ตำบลสระพัง ๒. ตำบลบางเค็ม ๓. ตำบลห้วยโรง ๔. ตำบลหนองชุมพล ๕. ตำบลหนองชุมพลเหนือ
				๒	๑. ตำบลเขาย้อย ๒. ตำบลทับคาง ๓. ตำบลหนองปลาไหล ๔. ตำบลหนองปรัง ๕. ตำบลห้วยท่าช้าง

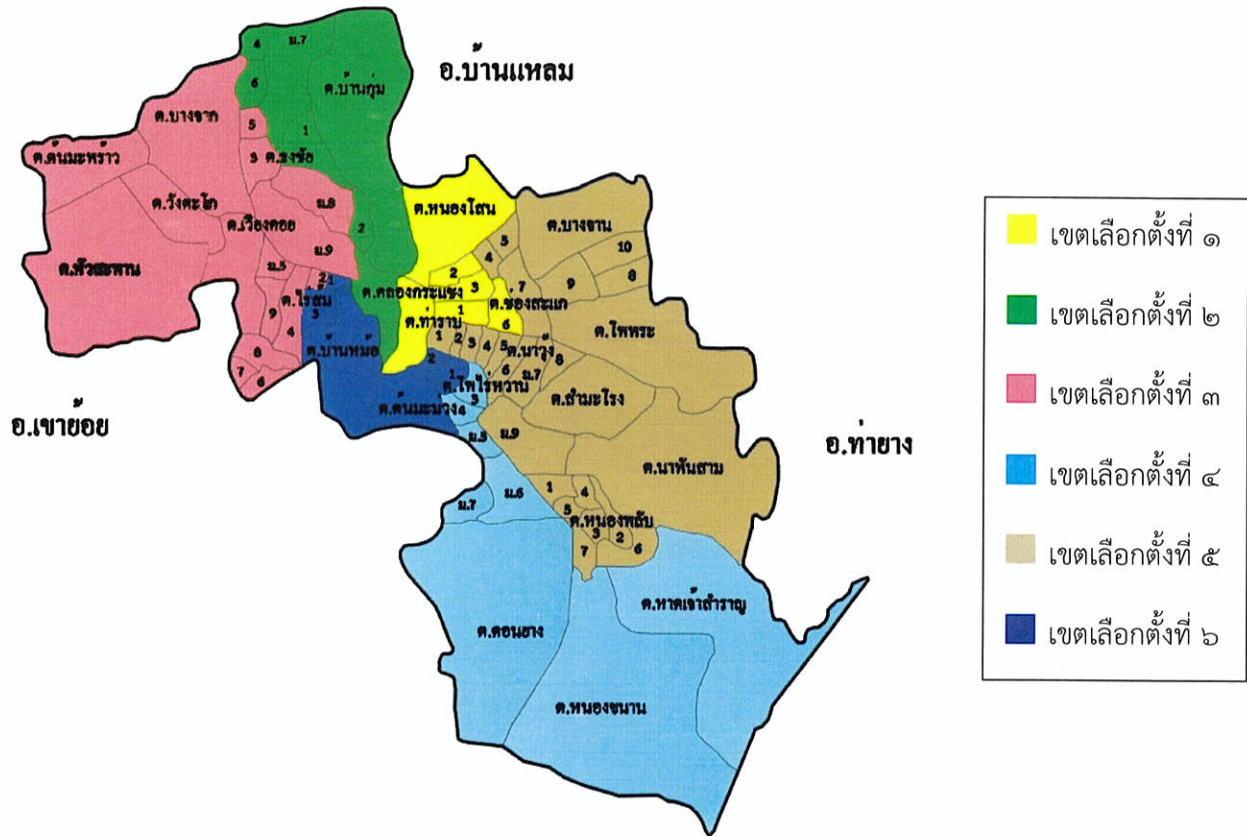


ลำดับที่	อำเภอ	จำนวนสมาชิกที่จะพึงมีทั้งอำเภอ	จำนวนเขตเลือกตั้ง	เขตเลือกตั้งที่	ท้องที่ที่ประกอบเป็นเขตเลือกตั้ง
๖	บ้านลาด (เขตเลือกตั้งเดิม)	๒	๒	๑	๑. ตำบลบ้านลาด ๒. ตำบลท่าเสน ๓. ตำบลสมอพลือ ๔. ตำบลไร่มะขาม ๕. ตำบลหนองกระเจ็ด ๖. ตำบลถ้ำรงค์ ๗. ตำบลตำหรุ ๘. ตำบลไร่สะท้อน
				๒	๑. ตำบลไร่โคก ๒. ตำบลบ้านทาน ๓. ตำบลหนองกะปุก ๔. ตำบลห้วยซ้อง ๕. ตำบลห้วยลึก ๖. ตำบลโรงเข้ ๗. ตำบลสะพานไกร ๘. ตำบลลาดโพธิ์ ๙. ตำบลบ้านหาด ๑๐. ตำบลท่าช้าง
๗	แก่งกระจาน (เขตเลือกตั้งเดิม)	๒	๒	๑	๑. ตำบลแก่งกระจาน ๒. ตำบลพุทธสวรรค์ ๓. ตำบลวังจันทร์
				๒	๑. ตำบลสองพี่น้อง ๒. ตำบลห้วยแม่เพรียง ๓. ตำบลป่าเต็ง
๘	หนองหญ้าปล้อง (เขตเลือกตั้งเดิม)	๑	๑	๑	ทุกตำบลในเขตพื้นที่อำเภอ

หมายเหตุ แบ่งเขตเลือกตั้งใหม่ เฉพาะ อำเภอเมืองเพชรบุรี และ อำเภอชะอำ



รูปแบบการแบ่งเขตเลือกตั้งสมาชิกสภาองค์การบริหารส่วนจังหวัดเพชรบุรี  
อำเภอเมืองเพชรบุรี รูปแบบที่ ๒ (แบ่งเขตเลือกตั้งใหม่)



ข้อมูลสังเขปประกอบการแบ่งเขตเลือกตั้ง

(๑) ข้อมูลราษฎรที่มีสัญชาติไทย ณ วันที่ ๓๑ ธันวาคม ๒๕๖๖ จำนวน ๑๒๐,๙๐๗ คน เฉลี่ยเขตเลือกตั้งละ ๒๐,๑๕๑ คน

(๒) รายละเอียดเกี่ยวกับอำเภอ และจำนวนราษฎรของแต่ละเขตเลือกตั้ง

เขตเลือกตั้งที่ ๑ ประกอบด้วย ตำบลท่าราบ ตำบลหนองโสน และตำบลช่องสะแก (หมู่ที่ ๑,๒,๓,๖)  
ราษฎรรวมทั้งสิ้น ๒๐,๔๒๖ คน

เขตเลือกตั้งที่ ๒ ประกอบด้วย ตำบลคลองกระแชง ตำบลบ้านกุ่ม และตำบลธงชัย (หมู่ที่ ๑,๒,๔,๖,๗)  
ราษฎรรวมทั้งสิ้น ๑๙,๘๐๐ คน

เขตเลือกตั้งที่ ๓ ประกอบด้วย ตำบลห้วยสะพาน ตำบลวังตะโก ตำบลเวียงคอย ตำบลต้นมะพร้าว  
ตำบลธงชัย (หมู่ที่ ๓,๕,๘,๙) ตำบลบางจาก และตำบลไร่ส้ม (หมู่ที่ ๒,๔ - ๙)  
ราษฎรรวมทั้งสิ้น ๑๙,๙๐๕ คน

เขตเลือกตั้งที่ ๔ ประกอบด้วย ตำบลหาดเจ้าสำราญ ตำบลหนองขนาน ตำบลดอนยาง และตำบลโพไร่หวาน  
(หมู่ที่ ๓ - ๗) ราษฎรรวมทั้งสิ้น ๑๙,๕๓๘ คน

/เขตเลือกตั้งที่ ๕

เขตเลือกตั้งที่ ๕ ประกอบด้วย ตำบลนาพันสาม ตำบลโพพระ ตำบลสำมะโรง ตำบลบางจาน  
ตำบลช่องสะแก (หมู่ที่ ๔,๕,๗-๑๐) ตำบลนาวัง และตำบลหนองพลับ  
ราษฎรรวมทั้งสิ้น ๒๐,๗๖๘ คน

เขตเลือกตั้งที่ ๖ ประกอบด้วย ตำบลบ้านหม้อ ตำบลไร่ส้ม (หมู่ที่ ๑,๓) ตำบลต้นมะม่วง และตำบลโพไร่หวาน  
(หมู่ที่ ๑,๒) ราษฎรรวมทั้งสิ้น ๒๐,๔๗๐ คน

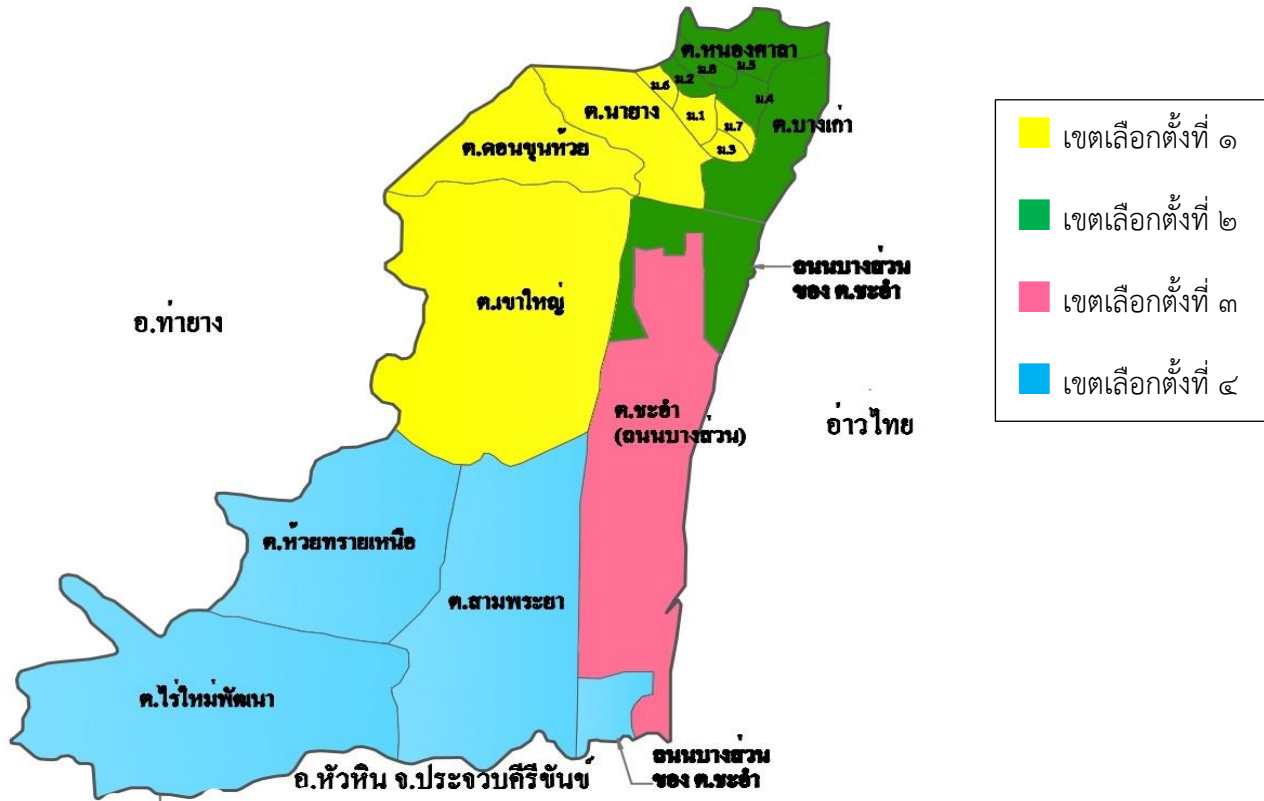
ผลต่างของจำนวนราษฎรในแต่ละเขตเลือกตั้งจากจำนวนเฉลี่ยราษฎรต่อสมาชิกสภาองค์การบริหารส่วนจังหวัด  
หนึ่งคนในอำเภอ

เขตเลือกตั้งที่ ๑	จำนวนราษฎรมากกว่าค่าเฉลี่ย ๒๗๕ คน	คิดเป็นร้อยละ ๑.๓๖
เขตเลือกตั้งที่ ๒	จำนวนราษฎรน้อยกว่าค่าเฉลี่ย ๓๕๑ คน	คิดเป็นร้อยละ ๑.๗๔
เขตเลือกตั้งที่ ๓	จำนวนราษฎรน้อยกว่าค่าเฉลี่ย ๒๔๖ คน	คิดเป็นร้อยละ ๑.๒๒
เขตเลือกตั้งที่ ๔	จำนวนราษฎรน้อยกว่าค่าเฉลี่ย ๖๑๓ คน	คิดเป็นร้อยละ ๓.๐๔
เขตเลือกตั้งที่ ๕	จำนวนราษฎรมากกว่าค่าเฉลี่ย ๖๑๗ คน	คิดเป็นร้อยละ ๓.๐๖
เขตเลือกตั้งที่ ๖	จำนวนราษฎรมากกว่าค่าเฉลี่ย ๓๑๙ คน	คิดเป็นร้อยละ ๑.๕๘

(๓) เหตุผลประกอบการเสนอแนะการแบ่งเขตเลือกตั้ง

จำนวนราษฎรในแต่ละเขตใกล้เคียงกัน พื้นที่ส่วนใหญ่เป็นเขตเลือกตั้งเดิม เขตเลือกตั้งแต่ละเขตมีพื้นที่  
ติดต่อกัน การคมนาคมมีความสะดวก

รูปแบบการแบ่งเขตเลือกตั้งสมาชิกสภาองค์การบริหารส่วนจังหวัดเพชรบุรี  
อำเภอชะอำ รูปแบบที่ ๒ (แบ่งเขตเลือกตั้งใหม่)



ข้อมูลสังเขปประกอบการแบ่งเขตเลือกตั้ง

(๑) ข้อมูลราษฎรที่มีสัญชาติไทย ณ วันที่ ๓๑ ธันวาคม ๒๕๖๖ จำนวน ๘๒,๐๘๙ คน เฉลี่ยเขตเลือกตั้งละ ๒๐,๕๒๒ คน

(๒) รายละเอียดเกี่ยวกับอำเภอ และจำนวนราษฎรของแต่ละเขตเลือกตั้ง

**เขตเลือกตั้งที่ ๑** ประกอบด้วย ตำบลคอนขุนห้วย ตำบลเขาใหญ่ ตำบลนาบ่าง และตำบลหนองศาลา (หมู่ที่ ๑,๓,๖,๗) ราษฎรรวมทั้งสิ้น ๒๐,๐๕๑ คน

**เขตเลือกตั้งที่ ๒** ประกอบด้วย ตำบลหนองศาลา (หมู่ที่ ๒,๔,๕,๘) ตำบลบางเก่า ตำบลชะอำ ถนนบ้านหนองตาพุด ถนนบางเกตุ ถนนนิคม ถนนบ่อประโคน ถนนคันกั้นน้ำเค็ม ถนนชลประทานซีเมนต์ ถนนคลองเทียน ถนนศรีสกุลไทย ถนนเพชรเกษม (ชะอำ) ถนนราษฎรพลี ๒ ถนนหิน ถนนร่วมจิตร ถนนเจ้าลาย ถนนหนองแจง ถนนจุมภฏพงศ์ ถนนร่มเย็น ถนนนราธิป (สะอาดเอี่ยม) ถนนบ้านชะอำ ๓ ถนนบ้านชะอำ ๓/๑ ถนนบ้านชะอำ ๓/๒ ถนนบ้านชะอำ ๓/๓ ถนนบ้านชะอำ ๓/๔ ถนนชะอำคีรี ถนนชลประทาน (ชะอำ) ถนนหุบกะพง ถนนบ้านชะอำ ๒ ถนนบ้านพลี ถนนบ้านพลี ๒ ถนนบ้านพลี ๔ ถนนเพชรเกษม (ชะอำ-ปราณบุรี) ถนนบ้านชะอำ ๑/๓ ถนนบ้านชะอำ ๑/๗ ถนนบ้านชะอำ ๑/๙ ราษฎรรวมทั้งสิ้น ๒๐,๐๓๕ คน

**เขตเลือกตั้งที่ ๓** ประกอบด้วย ตำบลชะอำ ถนนบ้านชะอำ ๑ ถนนบ้านชะอำ ๑/๑ ถนนบ้านชะอำ ๑/๒  
 ถนนบ้านชะอำ ๑/๕ ถนนบ่อตาลักษณณ์ ถนนต้นเทียน ถนนหนองงู ถนนหัวดอน  
 ถนนนราธิป ถนนนราธิป ๔ ถนนนราธิป ๖ ถนนนราธิป ๘ ถนนนราธิป ๑๐ ถนนนิติธร  
 ถนนนิติธร ๑ ถนนนิติธร ๒ ถนนราษฎร์พลี ๑ ถนนเกาะกะล่อม ถนนต้นมะสังข์  
 ถนนจำนงภูมิเวท ถนนมุ่งทะเล ถนนบ่อแฉม ถนนสวนสนลอย ถนนเพชรเกษม (บ่อแฉม)  
 ถนนชลประทาน (บ่อแฉม) ถนนหาดสุขเสมอ ถนนเพชรเกษม (ไทรย้อย)  
 ถนนชลประทาน (ไทรย้อย) ถนนพุกวาง ถนนบุรีรัมย์ ถนนไทรย้อย ถนนขมิ้นเวศน์  
 ถนนบ้านหนองคาง ถนนหนองโพธิ์ ถนนเพชรเกษม (ทรายเหนือ)  
 ถนนเพชรเกษม (พระรามหก) ถนนเพชรเกษม (นเรศวร) ถนนชลประทาน (ทรายเหนือ)  
 ถนนเพชรเกษม (ทรายใต้) ถนนเขตวนา ถนนบ่อเคี้ยว ถนนชลาสมุทร  
 ถนนชลประทาน (ทรายใต้) **ราษฎรรวมทั้งสิ้น ๒๐,๗๒๒ คน**

**เขตเลือกตั้งที่ ๔** ประกอบด้วย ตำบลห้วยทรายเหนือ ตำบลไร่ใหม่พัฒนา ตำบลสามพระยา และ  
 ตำบลชะอำ ถนนจอมพล ถนนสามพระยา **ราษฎรรวมทั้งสิ้น ๒๑,๒๘๑ คน**

ผลต่างของจำนวนราษฎรในแต่ละเขตเลือกตั้งจากจำนวนเฉลี่ยราษฎรต่อสมาชิกสภาองค์การบริหารส่วนจังหวัด  
 หนึ่งคนในอำเภอ

เขตเลือกตั้งที่ ๑ จำนวนราษฎรน้อยกว่าค่าเฉลี่ย ๔๗๑ คน คิดเป็นร้อยละ ๒.๓๐

เขตเลือกตั้งที่ ๒ จำนวนราษฎรน้อยกว่าค่าเฉลี่ย ๔๘๗ คน คิดเป็นร้อยละ ๒.๓๗

เขตเลือกตั้งที่ ๓ จำนวนราษฎรมากกว่าค่าเฉลี่ย ๒๐๐ คน คิดเป็นร้อยละ ๐.๙๗

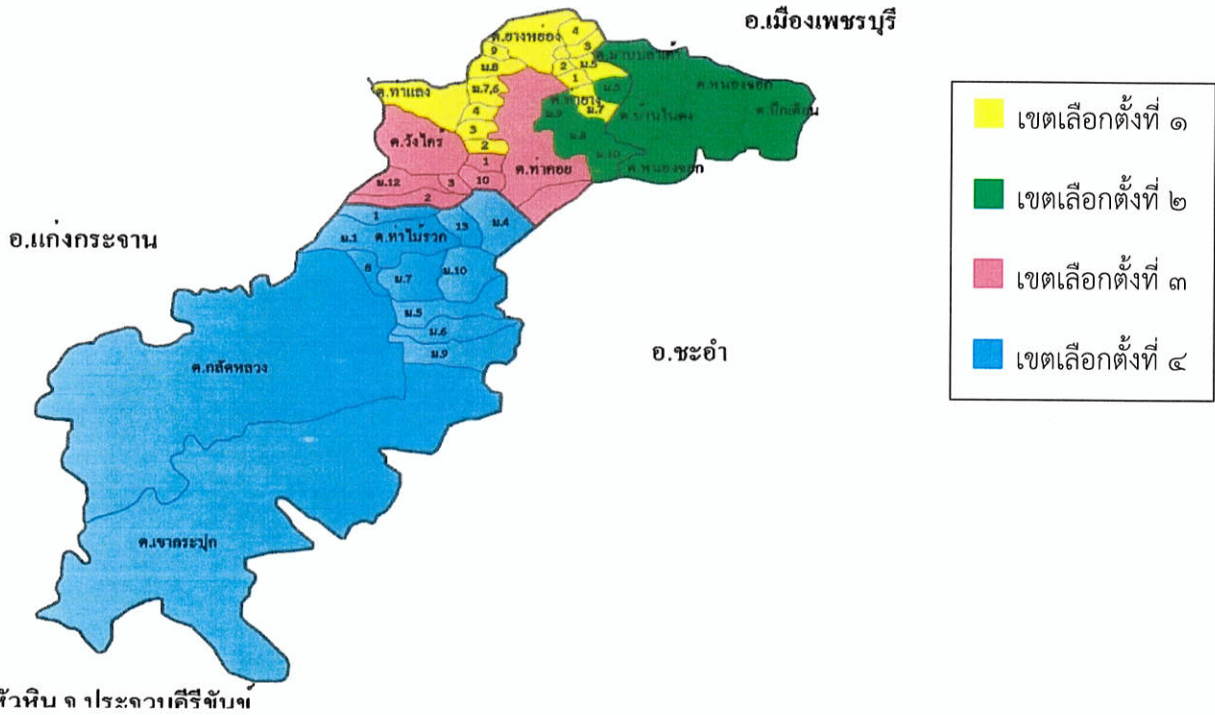
เขตเลือกตั้งที่ ๔ จำนวนราษฎรมากกว่าค่าเฉลี่ย ๗๕๙ คน คิดเป็นร้อยละ ๓.๗๐

(๓) เหตุผลประกอบการเสนอแนะการแบ่งเขตเลือกตั้ง

พื้นที่ติดต่อกัน จำนวนราษฎรในแต่ละเขตใกล้เคียงกัน ความสะดวกในการคมนาคม และการเคยอยู่ในเขต  
 เลือกตั้งเดียวกัน



รูปแบบการแบ่งเขตเลือกตั้งสมาชิกสภาองค์การบริหารส่วนจังหวัดเพชรบุรี  
อำเภอท่ายาง รูปแบบที่ ๒ (เขตเลือกตั้งเดิม)



ค. หัวหิน จ. ประจวบคีรีขันธ์

ข้อมูลสังเขปประกอบการแบ่งเขตเลือกตั้ง

- (๑) ข้อมูลราษฎรที่มีสัญชาติไทย ณ วันที่ ๓๑ ธันวาคม ๒๕๖๖ จำนวน ๘๕,๔๑๔ คน เฉลี่ยเขตเลือกตั้งละ ๒๑,๓๕๓ คน
- (๒) รายละเอียดเกี่ยวกับอำเภอ และจำนวนราษฎรของแต่ละเขตเลือกตั้ง
- เขตเลือกตั้งที่ ๑ ประกอบด้วย ตำบลท่ายาง (หมู่ที่ ๑-๕,๗) ตำบลยางหย่อง และตำบลท่าแลง (หมู่ที่ ๒ - ๙) ราษฎรรวมทั้งสิ้น ๒๐,๘๖๘ คน
  - เขตเลือกตั้งที่ ๒ ประกอบด้วย ตำบลปึกเตียน ตำบลหนองจอก ตำบลบ้านในดง ตำบลมาบปลาเค้า และตำบลท่ายาง (หมู่ที่ ๖,๘-๑๐) ราษฎรรวมทั้งสิ้น ๒๑,๒๗๕ คน
  - เขตเลือกตั้งที่ ๓ ประกอบด้วย ตำบลท่าคอย ตำบลท่าแลง (หมู่ที่ ๑,๑๐) ตำบลวังไคร้ และตำบลท่าไม้รวก (หมู่ที่ ๒,๓,๑๒) ราษฎรรวมทั้งสิ้น ๒๑,๑๑๒ คน
  - เขตเลือกตั้งที่ ๔ ประกอบด้วย ตำบลท่าไม้รวก (หมู่ที่ ๑,๔-๑๑,๑๓) ตำบลกลัดหลวง และตำบลเขากระปุก ราษฎรรวมทั้งสิ้น ๒๒,๑๕๙ คน

ผลต่างของจำนวนราษฎรในแต่ละเขตเลือกตั้งจากจำนวนเฉลี่ยราษฎรต่อสมาชิกสภาองค์การบริหารส่วนจังหวัดหนึ่งคนในอำเภอ

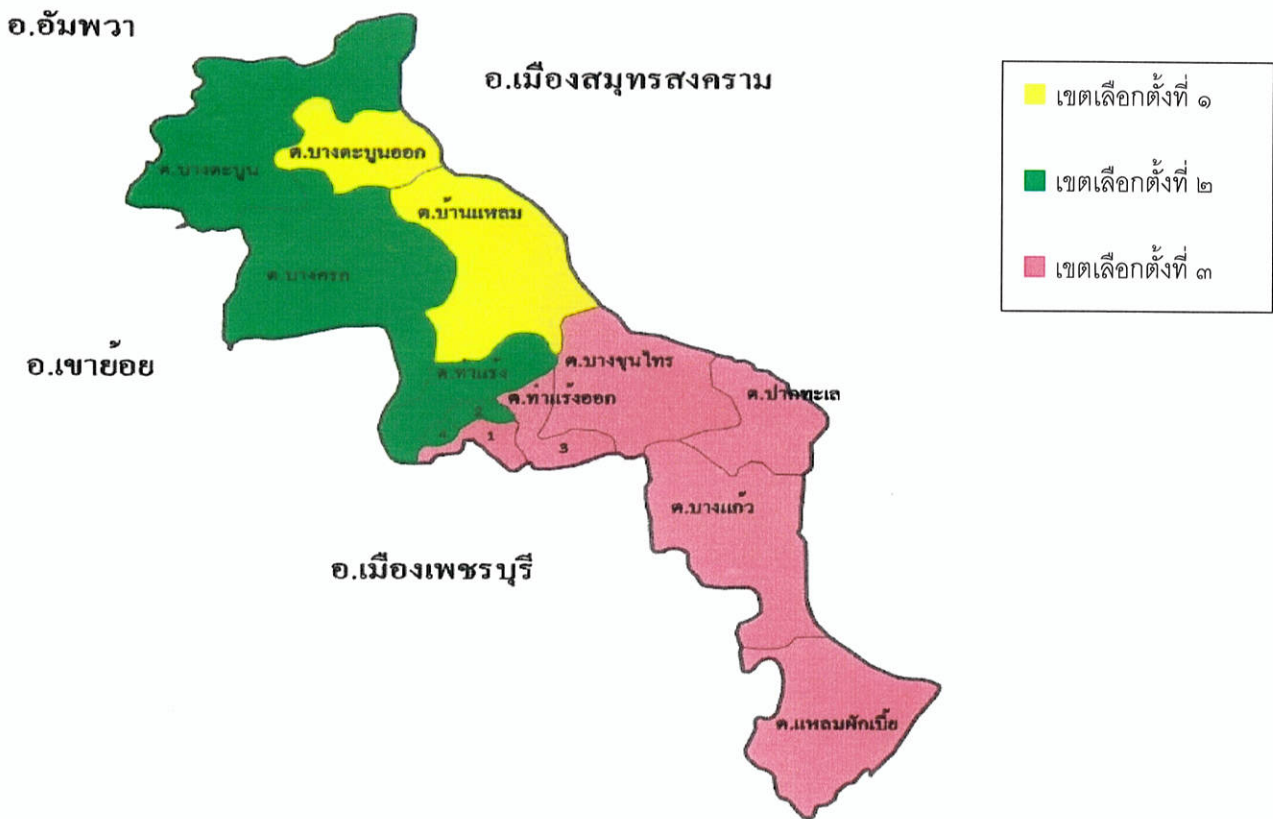
เขตเลือกตั้งที่ ๑	จำนวนราษฎรน้อยกว่าค่าเฉลี่ย ๔๘๕ คน	คิดเป็นร้อยละ ๒.๒๗
เขตเลือกตั้งที่ ๒	จำนวนราษฎรน้อยกว่าค่าเฉลี่ย ๗๘ คน	คิดเป็นร้อยละ ๐.๓๗
เขตเลือกตั้งที่ ๓	จำนวนราษฎรน้อยกว่าค่าเฉลี่ย ๒๔๑ คน	คิดเป็นร้อยละ ๑.๑๓
เขตเลือกตั้งที่ ๔	จำนวนราษฎรมากกว่าค่าเฉลี่ย ๘๐๖ คน	คิดเป็นร้อยละ ๓.๗๗

(๓) เหตุผลประกอบการเสนอแนะการแบ่งเขตเลือกตั้ง

พื้นที่ติดต่อกัน จำนวนราษฎรในแต่ละเขตใกล้เคียงกัน ความสะดวกในการคมนาคม และการเคยอยู่ในเขตเลือกตั้งเดียวกัน



รูปแบบการแบ่งเขตเลือกตั้งสมาชิกสภาองค์การบริหารส่วนจังหวัดเพชรบุรี  
อำเภอบ้านแหลม รูปแบบที่ ๒ (เขตเลือกตั้งเดิม)



ข้อมูลสังเขปประกอบการแบ่งเขตเลือกตั้ง

(๑) ข้อมูลราษฎรที่มีสัญชาติไทย ณ วันที่ ๓๑ ธันวาคม ๒๕๖๖ จำนวน ๕๒,๐๖๙ คน เฉลี่ยเขตเลือกตั้งละ ๑๗,๓๕๖ คน

(๒) รายละเอียดเกี่ยวกับอำเภอ และจำนวนราษฎรของแต่ละเขตเลือกตั้ง

เขตเลือกตั้งที่ ๑ ประกอบด้วย ตำบลบ้านแหลม และตำบลบางตะบูนออก ราษฎรรวมทั้งสิ้น ๑๖,๖๐๘ คน

เขตเลือกตั้งที่ ๒ ประกอบด้วย ตำบลบางครก ตำบลบางตะบูน ตำบลท่าแร่ และตำบลท่าแร่ ออก (หมู่ที่ ๒,๔) ราษฎรรวมทั้งสิ้น ๑๗,๓๒๕ คน

เขตเลือกตั้งที่ ๓ ประกอบด้วย ตำบลแหลมผักเบี้ย ตำบลบางแก้ว ตำบลปากทะเล ตำบลบางขุนไทร และตำบลท่าแร่ ออก (หมู่ที่ ๑,๓) ราษฎรรวมทั้งสิ้น ๑๘,๑๓๖ คน

ผลต่างของจำนวนราษฎรในแต่ละเขตเลือกตั้งจากจำนวนเฉลี่ยราษฎรต่อสมาชิกสภาองค์การบริหารส่วนจังหวัดหนึ่งคนในอำเภอ

เขตเลือกตั้งที่ ๑ จำนวนราษฎรน้อยกว่าค่าเฉลี่ย ๗๔๘ คน คิดเป็นร้อยละ ๔.๓๑

เขตเลือกตั้งที่ ๒ จำนวนราษฎรน้อยกว่าค่าเฉลี่ย ๓๑ คน คิดเป็นร้อยละ ๐.๑๘

เขตเลือกตั้งที่ ๓ จำนวนราษฎรมากกว่าค่าเฉลี่ย ๗๘๐ คน คิดเป็นร้อยละ ๔.๔๙

(๓) เหตุผลประกอบการเสนอแนะการแบ่งเขตเลือกตั้ง

พื้นที่ติดต่อกัน จำนวนราษฎรในแต่ละเขตใกล้เคียงกัน ความสะดวกในการคมนาคม และการเคยอยู่ในเขตเลือกตั้งเดียวกัน

รูปแบบการแบ่งเขตเลือกตั้งสมาชิกสภาองค์การบริหารส่วนจังหวัดเพชรบุรี  
อำเภอเขาย้อย รูปแบบที่ ๒ (เขตเลือกตั้งเดิม)



ข้อมูลสังเขปประกอบการแบ่งเขตเลือกตั้ง

(๑) ข้อมูลราษฎรที่มีสัญชาติไทย ณ วันที่ ๓๑ ธันวาคม ๒๕๖๖ จำนวน ๓๘๘,๐๓๐ คน เฉลี่ยเขตเลือกตั้งละ ๑๙,๐๑๕ คน

(๒) รายละเอียดเกี่ยวกับอำเภอ และจำนวนราษฎรของแต่ละเขตเลือกตั้ง

เขตเลือกตั้งที่ ๑ ประกอบด้วย ตำบลสระพัง ตำบลบางเค็ม ตำบลห้วยโรง ตำบลหนองชุมพล และ ตำบลหนองชุมพลเหนือ ราษฎรรวมทั้งสิ้น ๑๙,๕๙๕ คน

เขตเลือกตั้งที่ ๒ ประกอบด้วย ตำบลเขาย้อย ตำบลทับคาง ตำบลหนองปลาไหล ตำบลหนองปรัง และ ตำบลห้วยท่าช้าง ราษฎรรวมทั้งสิ้น ๑๘,๔๓๕ คน

ผลต่างของจำนวนราษฎรในแต่ละเขตเลือกตั้งจากจำนวนเฉลี่ยราษฎรต่อสมาชิกสภาองค์การบริหารส่วนจังหวัดหนึ่งคนในอำเภอ

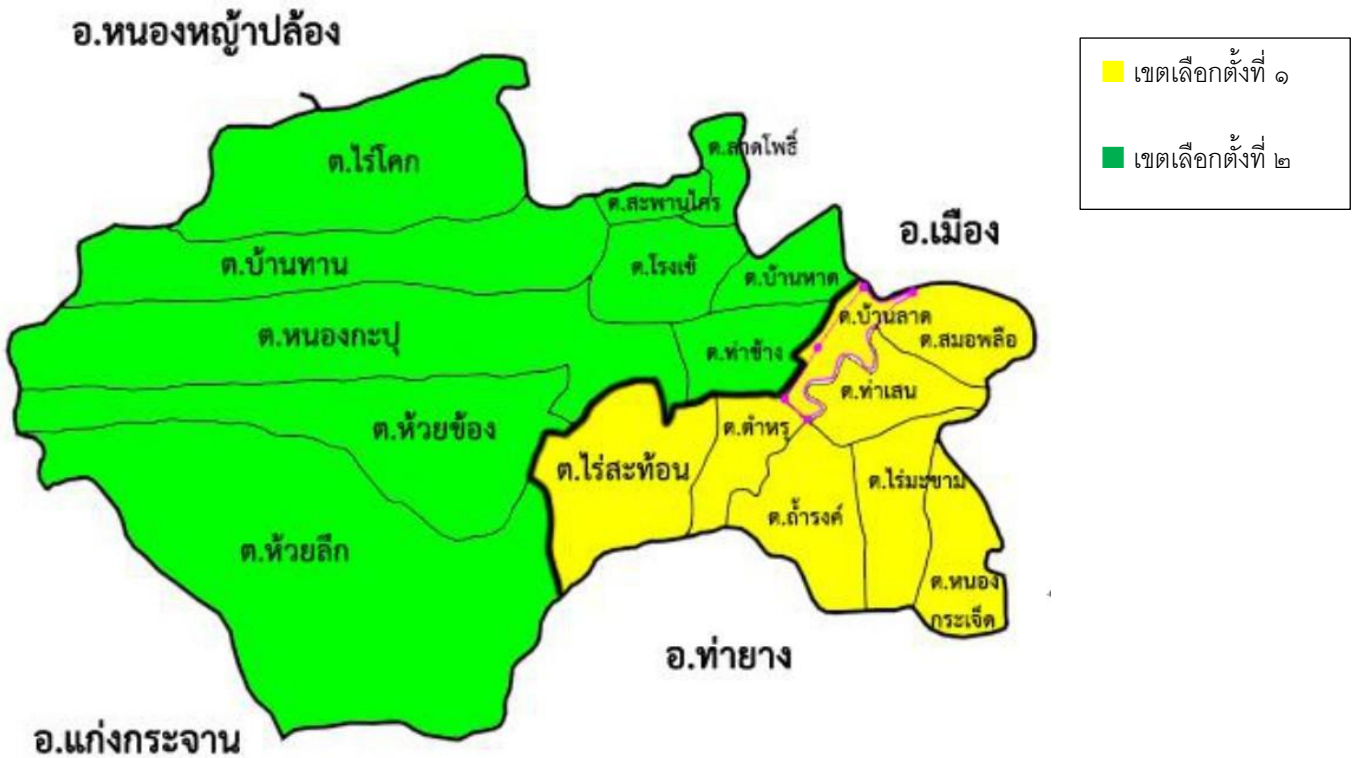
เขตเลือกตั้งที่ ๑ จำนวนราษฎรมากกว่าค่าเฉลี่ย ๕๘๐ คน คิดเป็นร้อยละ ๓.๐๕

เขตเลือกตั้งที่ ๒ จำนวนราษฎรน้อยกว่าค่าเฉลี่ย ๕๘๐ คน คิดเป็นร้อยละ ๓.๐๕

(๓) เหตุผลประกอบการเสนอแนะการแบ่งเขตเลือกตั้ง

พื้นที่ติดต่อกัน จำนวนราษฎรในแต่ละเขตใกล้เคียงกัน ความสะดวกในการคมนาคม และการเคยอยู่ในเขตเลือกตั้งเดียวกัน

รูปแบบการแบ่งเขตเลือกตั้งสมาชิกสภาองค์การบริหารส่วนจังหวัดเพชรบุรี  
อำเภอบ้านลาด รูปแบบที่ ๒ (เขตเลือกตั้งเดิม)



ข้อมูลสังเขปประกอบการแบ่งเขตเลือกตั้ง

- (๑) ข้อมูลราษฎรที่มีสัญชาติไทย ณ วันที่ ๓๑ ธันวาคม ๒๕๖๖ จำนวน ๕๑,๗๘๘ คน เฉลี่ยเขตเลือกตั้งละ ๒๕,๘๙๔ คน
- (๒) รายละเอียดเกี่ยวกับอำเภอ และจำนวนราษฎรของแต่ละเขตเลือกตั้ง
- เขตเลือกตั้งที่ ๑ ประกอบด้วย ตำบลบ้านลาด ตำบลท่าเสน ตำบลสมอพลือ ตำบลไร่มะขาม ตำบลหนองกระเจ็ด ตำบลถ้ำรงค์ ตำบลตำหูล และตำบลไร่สะท้อน ราษฎรรวมทั้งสิ้น ๒๖,๓๑๖ คน
- เขตเลือกตั้งที่ ๒ ประกอบด้วย ตำบลไร่โคก ตำบลบ้านทาน ตำบลหนองกะปูล ตำบลห้วยซ้อง ตำบลห้วยลึก ตำบลโรงเข้ ตำบลสะพานไกร ตำบลลาดโพธิ์ ตำบลบ้านหาด และตำบลท่าช้าง ราษฎรรวมทั้งสิ้น ๒๕,๔๗๒ คน

ผลต่างของจำนวนราษฎรในแต่ละเขตเลือกตั้งจากจำนวนเฉลี่ยราษฎรต่อสมาชิกสภาองค์การบริหารส่วนจังหวัดหนึ่งคนในอำเภอ

เขตเลือกตั้งที่ ๑ จำนวนราษฎรมากกว่าค่าเฉลี่ย ๔๒๒ คน คิดเป็นร้อยละ ๑.๖๓

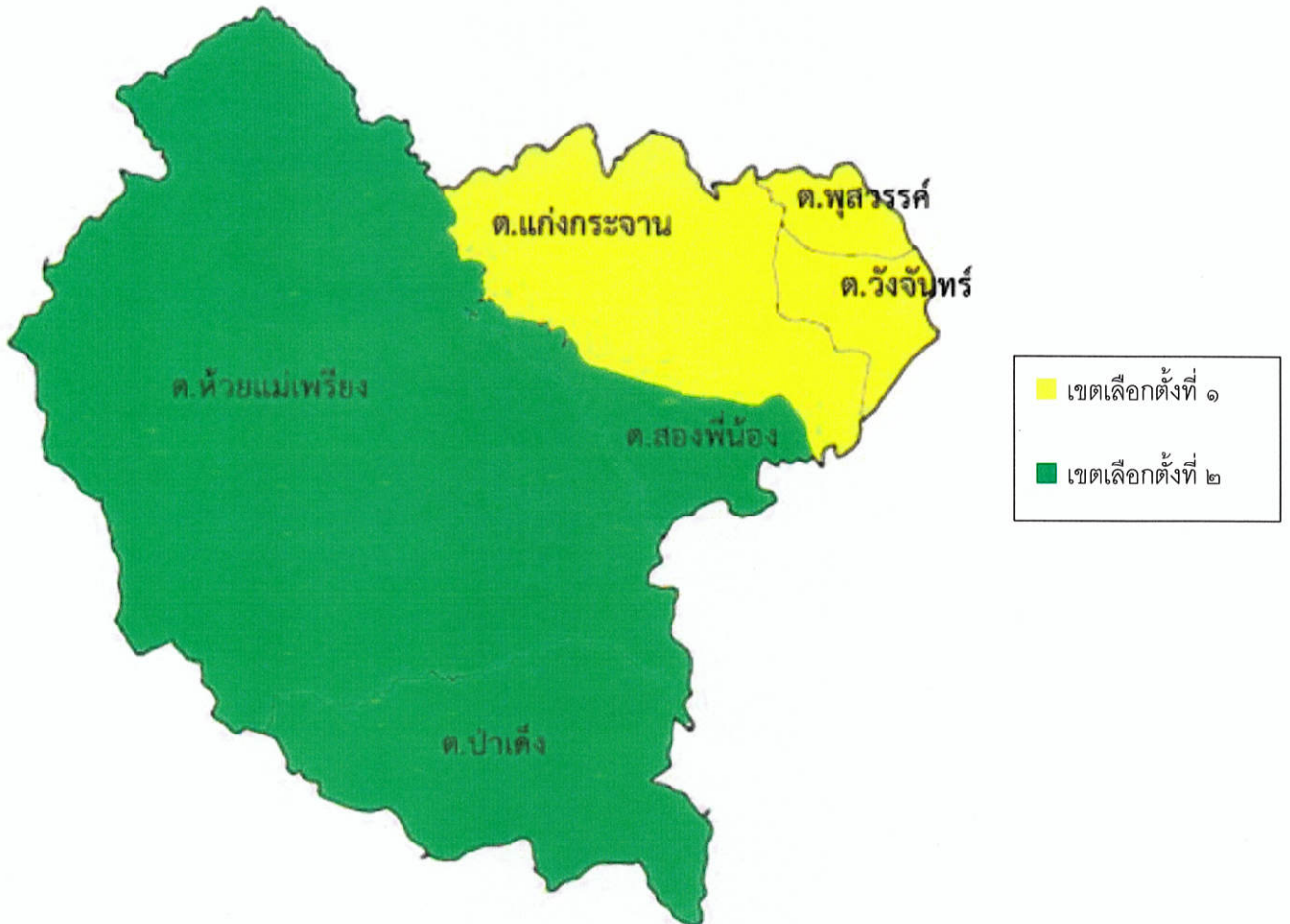
เขตเลือกตั้งที่ ๒ จำนวนราษฎรน้อยกว่าค่าเฉลี่ย ๔๒๒ คน คิดเป็นร้อยละ ๑.๖๓

(๓) เหตุผลประกอบการเสนอแนะการแบ่งเขตเลือกตั้ง

พื้นที่ติดต่อกัน จำนวนราษฎรในแต่ละเขตใกล้เคียงกัน ความสะดวกในการคมนาคม และการเคยอยู่ในเขตเลือกตั้งเดียวกัน



รูปแบบการแบ่งเขตเลือกตั้งสมาชิกสภาองค์การบริหารส่วนจังหวัดเพชรบุรี  
อำเภอแก่งกระจาน รูปแบบที่ ๒ (เขตเลือกตั้งเดิม)



ข้อมูลสังเขปประกอบการแบ่งเขตเลือกตั้ง

(๑) ข้อมูลราษฎรที่มีสัญชาติไทย ณ วันที่ ๓๑ ธันวาคม ๒๕๖๖ จำนวน ๓๒,๕๒๗ คน เฉลี่ยเขตเลือกตั้งละ ๑๖,๒๖๔ คน

(๒) รายละเอียดเกี่ยวกับอำเภอ และจำนวนราษฎรของแต่ละเขตเลือกตั้ง

เขตเลือกตั้งที่ ๑ ประกอบด้วย ตำบลแก่งกระจาน ตำบลพุสวรรค์ และตำบลวังจันทร์ ราษฎรรวมทั้งสิ้น ๑๖,๘๖๖ คน

เขตเลือกตั้งที่ ๒ ประกอบด้วย ตำบลสองพี่น้อง ตำบลห้วยแม่เพรียง และตำบลป่าเต็ง ราษฎรรวมทั้งสิ้น ๑๕,๖๖๑ คน

ผลต่างของจำนวนราษฎรในแต่ละเขตเลือกตั้งจากจำนวนเฉลี่ยราษฎรต่อสมาชิกสภาองค์การบริหารส่วนจังหวัดหนึ่งคนในอำเภอ

เขตเลือกตั้งที่ ๑ จำนวนราษฎรมากกว่าค่าเฉลี่ย ๖๐๒ คน

คิดเป็นร้อยละ ๓.๗๐

เขตเลือกตั้งที่ ๒ จำนวนราษฎรน้อยกว่าค่าเฉลี่ย ๖๐๓ คน

คิดเป็นร้อยละ ๓.๗๐

(๓) เหตุผลประกอบการเสนอแนะการแบ่งเขตเลือกตั้ง

พื้นที่ติดต่อกัน จำนวนราษฎรในแต่ละเขตใกล้เคียงกัน ความสะดวกในการคมนาคม และการเคยอยู่ในเขตเลือกตั้งเดียวกัน



รูปแบบการแบ่งเขตเลือกตั้งสมาชิกสภาองค์การบริหารส่วนจังหวัดเพชรบุรี  
อำเภอหนองหญ้าปล้อง รูปแบบที่ ๒ (เขตเลือกตั้งเดิม)



ข้อมูลสังเขปประกอบการแบ่งเขตเลือกตั้ง

(๑) ข้อมูลราษฎรที่มีสัญชาติไทย ณ วันที่ ๓๑ ธันวาคม ๒๕๖๖ จำนวน ๑๖,๔๕๘ คน เฉลี่ยเขตเลือกตั้งละ ๑๖,๔๕๘ คน

(๒) รายละเอียดเกี่ยวกับอำเภอ และจำนวนราษฎรของเขตเลือกตั้ง

ประกอบด้วย ทุกตำบลในเขตพื้นที่อำเภอหนองหญ้าปล้อง ราษฎรรวมทั้งสิ้น ๑๖,๔๕๘ คน

ผลต่างของจำนวนราษฎรในแต่ละเขตเลือกตั้งจากจำนวนเฉลี่ยราษฎรต่อสมาชิกสภาองค์การบริหารส่วนจังหวัด  
หนึ่งคนในอำเภอ

-

(๓) เหตุผลประกอบการเสนอแนะการแบ่งเขตเลือกตั้ง

-

เอกสารแนบท้ายประกาศสำนักงานคณะกรรมการการเลือกตั้งประจำจังหวัดเพชรบุรี  
เรื่อง การรับฟังความคิดเห็นรูปแบบการแบ่งเขตเลือกตั้งสมาชิกสภาองค์การบริหารส่วนจังหวัดเพชรบุรี  
ลงวันที่ ๙ สิงหาคม ๒๕๖๗

การแบ่งเขตเลือกตั้งสมาชิกสภาองค์การบริหารส่วนจังหวัดเพชรบุรี

รูปแบบที่ ๓

ลำดับที่	อำเภอ	จำนวนสมาชิกที่จะพึงมีทั้งอำเภอ	จำนวนเขตเลือกตั้ง	เขตเลือกตั้งที่	ท้องที่ที่ประกอบเป็นเขตเลือกตั้ง
๑	เมืองเพชรบุรี (แบ่งเขตเลือกตั้งใหม่)	๖	๖	๑	๑. ตำบลท่าราบ ๒. ตำบลหนองโสน ๓. ตำบลช่องสะแก (เฉพาะหมู่ที่ ๑ หมู่ที่ ๒ หมู่ที่ ๓ และหมู่ที่ ๖)
				๒	๑. ตำบลคลองกระแชง ๒. ตำบลบ้านกุ่ม ๓. ตำบลธงชัย (เฉพาะหมู่ที่ ๑ หมู่ที่ ๒ หมู่ที่ ๓ หมู่ที่ ๔ หมู่ที่ ๕ หมู่ที่ ๖ และหมู่ที่ ๗)
				๓	๑. ตำบลหัวสะพาน ๒. ตำบลวังตะโก ๓. ตำบลเวียงคอย ๔. ตำบลต้นมะพร้าว ๕. ตำบลธงชัย (เฉพาะหมู่ที่ ๘ และหมู่ที่ ๙) ๖. ตำบลบางจาก ๗. ตำบลไร่ส้ม (เฉพาะหมู่ที่ ๒ หมู่ที่ ๔ หมู่ที่ ๕ หมู่ที่ ๖ หมู่ที่ ๗ หมู่ที่ ๘ และหมู่ที่ ๙)
				๔	๑. ตำบลหาดเจ้าสำราญ ๒. ตำบลหนองขนาน ๓. ตำบลดอนยาง ๔. ตำบลโพไร่หวาน (เฉพาะหมู่ที่ ๓ หมู่ที่ ๔ หมู่ที่ ๕ หมู่ที่ ๖ และหมู่ที่ ๗)
				๕	๑. ตำบลนาพันสาม ๒. ตำบลโพพระ ๓. ตำบลสามะโรง ๔. ตำบลบางจาน ๕. ตำบลช่องสะแก (เฉพาะหมู่ที่ ๔ หมู่ที่ ๕ หมู่ที่ ๗ หมู่ที่ ๘ หมู่ที่ ๙ และหมู่ที่ ๑๐) ๖. ตำบลนาวัง ๗. ตำบลหนองพลับ

ลำดับที่	อำเภอ	จำนวนสมาชิกที่จะพึงมีทั้งอำเภอ	จำนวนเขตเลือกตั้ง	เขตเลือกตั้งที่	ท้องที่ที่ประกอบเป็นเขตเลือกตั้ง
	เมืองเพชรบุรี (แบ่งเขตเลือกตั้งใหม่)	๖	๖	๖	๑. ตำบลบ้านหม้อ ๒. ตำบลไร่ส้ม (เฉพาะหมู่ที่ ๑ และหมู่ที่ ๓) ๓. ตำบลต้นมะม่วง ๔. ตำบลโพไร่หวาน (เฉพาะหมู่ที่ ๑ และหมู่ที่ ๒)
๒	ชะอำ (แบ่งเขตเลือกตั้งใหม่)	๔	๔	๑	๑. ตำบลดอนขุนห้วย ๒. ตำบลเขาใหญ่ ๓. ตำบลนายาง ๔. ตำบลหนองศาลา (เฉพาะหมู่ที่ ๑ หมู่ที่ ๓ หมู่ที่ ๖ และหมู่ที่ ๗)
				๒	๑. ตำบลหนองศาลา (เฉพาะหมู่ที่ ๒ หมู่ที่ ๔ หมู่ที่ ๕ และหมู่ที่ ๘) ๒. ตำบลบางเก่า ๓. ตำบลชะอำ - ถนนบ้านหนองตาพุด - ถนนบางเกตุ - ถนนนิคม - ถนนบ่อประโคน - ถนนคันกั้นน้ำเค็ม - ถนนชลประทานซีเมนต์ - ถนนคลองเทียน - ถนนศรีสกุลไทย - ถนนเพชรเกษม (ชะอำ) - ถนนราษฎร์ ๒ - ถนนหิน - ถนนร่วมจิตร - ถนนเจ้าลาย - ถนนหนองแจ่ง - ถนนจุมภฏพงศ์ - ถนนร่มเย็น - ถนนนราธิป (สะพานเอี่ยม) - ถนนบ้านชะอำ ๓ - ถนนบ้านชะอำ ๓/๑ - ถนนบ้านชะอำ ๓/๒ - ถนนบ้านชะอำ ๓/๓ - ถนนบ้านชะอำ ๓/๔ - ถนนชะอำคีรี

ลำดับที่	อำเภอ	จำนวนสมาชิกที่ พึงมีทั้ง อำเภอ	จำนวนเขต เลือกตั้ง	เขตเลือกตั้ง ที่	ท้องที่ที่ประกอบเป็นเขตเลือกตั้ง
	ชะอำ (แบ่งเขตเลือกตั้ง ใหม่)	๔	๔	๒	<ul style="list-style-type: none"> <li>- ถนนชลประทาน (ชะอำ)</li> <li>- ถนนหุบกะพง</li> <li>- ถนนบ้านชะอำ ๒</li> <li>- ถนนบ้านพลี</li> <li>- ถนนบ้านพลี ๒</li> <li>- ถนนบ้านพลี ๔</li> <li>- ถนนเพชรเกษม (ชะอำ-ปราณบุรี)</li> <li>- ถนนบ้านชะอำ ๑/๗</li> <li>- ถนนบ้านชะอำ ๑/๙</li> </ul>
				๓	<p>ตำบลชะอำ</p> <ul style="list-style-type: none"> <li>- ถนนบ้านชะอำ ๑</li> <li>- ถนนบ้านชะอำ ๑/๑</li> <li>- ถนนบ้านชะอำ ๑/๒</li> <li>- ถนนบ้านชะอำ ๑/๓</li> <li>- ถนนบ้านชะอำ ๑/๕</li> <li>- ถนนบ่อตาลักษณะ</li> <li>- ถนนต้นเทียน</li> <li>- ถนนหนองงู</li> <li>- ถนนหัวดอน</li> <li>- ถนนนราธิป</li> <li>- ถนนนราธิป ๔</li> <li>- ถนนนราธิป ๖</li> <li>- ถนนนราธิป ๘</li> <li>- ถนนนราธิป ๑๐</li> <li>- ถนนนิติธร</li> <li>- ถนนนิติธร ๑</li> <li>- ถนนนิติธร ๒</li> <li>- ถนนราษฎร์ ๑</li> <li>- ถนนเกาะกะล่อม</li> <li>- ถนนต้นมะสังข์</li> <li>- ถนนจ้านงภูมิเวท</li> <li>- ถนนมุ่งทะเล</li> <li>- ถนนบ่อแหม</li> <li>- ถนนสวนสนลอย</li> <li>- ถนนเพชรเกษม (บ่อแหม)</li> <li>- ถนนชลประทาน (บ่อแหม)</li> </ul>



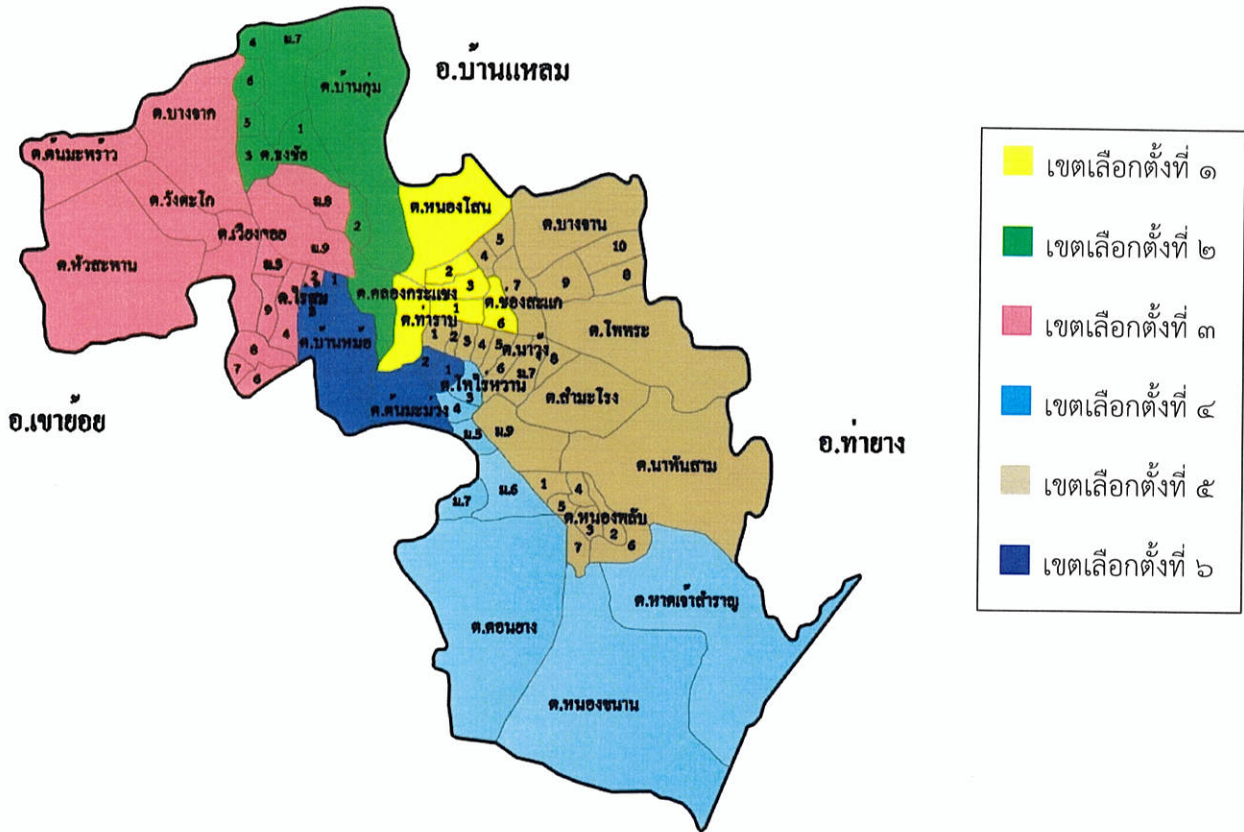
ลำดับที่	อำเภอ	จำนวนสมาชิกที่จะพึงมีทั้งอำเภอ	จำนวนเขตเลือกตั้ง	เขตเลือกตั้งที่	ท้องที่ที่ประกอบเป็นเขตเลือกตั้ง
	ชะอำ (แบ่งเขตเลือกตั้งใหม่)	๔	๔	๓	<ul style="list-style-type: none"> <li>- ถนนหาดสุขเสมอ</li> <li>- ถนนเพชรเกษม (ไทรย้อย)</li> <li>- ถนนชลประทาน (ไทรย้อย)</li> <li>- ถนนพุททาย</li> <li>- ถนนบุรีรัมย์</li> <li>- ถนนไทรย้อย</li> <li>- ถนนชมนิเวศน์</li> <li>- ถนนบ้านหนองคาง</li> <li>- ถนนหนองโพธิ์</li> <li>- ถนนเพชรเกษม (ทรายเหนือ)</li> <li>- ถนนเพชรเกษม (พระรามหก)</li> <li>- ถนนเพชรเกษม (นเรศวร)</li> <li>- ถนนชลประทาน (ทรายเหนือ)</li> <li>- ถนนเพชรเกษม (ทรายใต้)</li> <li>- ถนนเขตวนา</li> <li>- ถนนบ่อเคี้ยว</li> <li>- ถนนชลาสมุทร</li> <li>- ถนนชลประทาน (ทรายใต้)</li> </ul>
				๔	<ol style="list-style-type: none"> <li>๑. ตำบลห้วยทรายเหนือ</li> <li>๒. ตำบลไร่ใหม่พัฒนา</li> <li>๓. ตำบลสามพระยา</li> <li>๔. ตำบลชะอำ <ul style="list-style-type: none"> <li>- ถนนจอมพล</li> <li>- ถนนสามพระยา</li> </ul> </li> </ol>
๓	ท่ายาง (เขตเลือกตั้งเดิม)	๔	๔	๑	<ol style="list-style-type: none"> <li>๑. ตำบลท่ายาง (เฉพาะหมู่ที่ ๑ หมู่ที่ ๒ หมู่ที่ ๓ หมู่ที่ ๔ หมู่ที่ ๕ และหมู่ที่ ๗)</li> <li>๒. ตำบลยางหย่อง</li> <li>๓. ตำบลท่าแลง (เฉพาะหมู่ที่ ๒ หมู่ที่ ๓ หมู่ที่ ๔ หมู่ที่ ๕ หมู่ที่ ๖ หมู่ที่ ๗ หมู่ที่ ๘ และหมู่ที่ ๙)</li> </ol>
				๒	<ol style="list-style-type: none"> <li>๑. ตำบลปึกเตียน</li> <li>๒. ตำบลหนองจอก</li> <li>๓. ตำบลบ้านในดง</li> <li>๔. ตำบลมาบปลาเค้า</li> <li>๕. ตำบลท่ายาง (เฉพาะหมู่ที่ ๖ หมู่ที่ ๘ หมู่ที่ ๙ และหมู่ที่ ๑๐)</li> </ol>

ลำดับที่	อำเภอ	จำนวนสมาชิกที่จะพึงมีทั้งอำเภอ	จำนวนเขตเลือกตั้ง	เขตเลือกตั้งที่	ท้องที่ที่ประกอบเป็นเขตเลือกตั้ง
	ท่ายาง (เขตเลือกตั้งเดิม)	๔	๔	๓	๑. ตำบลท่าคอย ๒. ตำบลท่าแลง (เฉพาะหมู่ที่ ๑ และหมู่ที่ ๑๐) ๓. ตำบลวังไคร้ ๔. ตำบลท่าไม้รวก (เฉพาะหมู่ที่ ๒ หมู่ที่ ๓ และหมู่ที่ ๑๒)
				๔	๑. ตำบลท่าไม้รวก (เฉพาะหมู่ที่ ๑ หมู่ที่ ๔ หมู่ที่ ๕ หมู่ที่ ๖ หมู่ที่ ๗ หมู่ที่ ๘ หมู่ที่ ๙ หมู่ที่ ๑๐ หมู่ที่ ๑๑ และหมู่ที่ ๑๓) ๒. ตำบลกัลดีหลวง ๓. ตำบลเขากระบูก
๔	บ้านแหลม (เขตเลือกตั้งเดิม)	๓	๓	๑	๑. ตำบลบ้านแหลม ๒. ตำบลบางตะบูนออก
				๒	๑. ตำบลบางครก ๒. ตำบลบางตะบูน ๓. ตำบลท่าแร่ ๔. ตำบลท่าแร่ ออก (เฉพาะหมู่ที่ ๒ และหมู่ที่ ๔)
				๓	๑. ตำบลแหลมผักเบี้ย ๒. ตำบลบางแก้ว ๓. ตำบลปากทะเล ๔. ตำบลบางขุนไทร ๕. ตำบลท่าแร่ ออก (เฉพาะหมู่ที่ ๑ และหมู่ที่ ๓)
๕	เขาย้อย (เขตเลือกตั้งเดิม)	๒	๒	๑	๑. ตำบลสระพัง ๒. ตำบลบางเค็ม ๓. ตำบลห้วยโรง ๔. ตำบลหนองชุมพล ๕. ตำบลหนองชุมพลเหนือ
				๒	๑. ตำบลเขาย้อย ๒. ตำบลทับคา ๓. ตำบลหนองปลาไหล ๔. ตำบลหนองปรัง ๕. ตำบลห้วยท่าช้าง

ลำดับที่	อำเภอ	จำนวนสมาชิกที่จะพึงมีทั้งอำเภอ	จำนวนเขตเลือกตั้ง	เขตเลือกตั้งที่	ท้องที่ที่ประกอบเป็นเขตเลือกตั้ง
๖	บ้านลาด (เขตเลือกตั้งเดิม)	๒	๒	๑	๑. ตำบลบ้านลาด ๒. ตำบลท่าเสน ๓. ตำบลสมอพลือ ๔. ตำบลไร่มะขาม ๕. ตำบลหนองกระเจ็ด ๖. ตำบลถ้ำรงค์ ๗. ตำบลตำหรุ ๘. ตำบลไร่สะท้อน
				๒	๑. ตำบลไร่โคก ๒. ตำบลบ้านทาน ๓. ตำบลหนองกะบู่ ๔. ตำบลห้วยซ้อง ๕. ตำบลห้วยลึก ๖. ตำบลโรงเข้ ๗. ตำบลสะพานไกร ๘. ตำบลลาดโพธิ์ ๙. ตำบลบ้านหาด ๑๐. ตำบลท่าช้าง
๗	แก่งกระจาน (เขตเลือกตั้งเดิม)	๒	๒	๑	๑. ตำบลแก่งกระจาน ๒. ตำบลพุทธสวรรค์ ๓. ตำบลวังจันทร์
				๒	๑. ตำบลสองพี่น้อง ๒. ตำบลห้วยแม่เพรียง ๓. ตำบลป่าเต็ง
๘	หนองหญ้าปล้อง (เขตเลือกตั้งเดิม)	๑	๑	๑	ทุกตำบลในเขตพื้นที่อำเภอ

หมายเหตุ แบ่งเขตเลือกตั้งใหม่ เฉพาะ อำเภอเมืองเพชรบุรี และ อำเภอชะอำ

รูปแบบการแบ่งเขตเลือกตั้งสมาชิกสภาองค์การบริหารส่วนจังหวัดเพชรบุรี  
อำเภอเมืองเพชรบุรี รูปแบบที่ ๓ (แบ่งเขตเลือกตั้งใหม่)



ข้อมูลสังเขปประกอบการแบ่งเขตเลือกตั้ง

(๑) ข้อมูลราษฎรที่มีสัญชาติไทย ณ วันที่ ๓๑ ธันวาคม ๒๕๖๖ จำนวน ๑๒๐,๙๐๗ คน เฉลี่ยเขตเลือกตั้งละ ๒๐,๑๕๑ คน

(๒) รายละเอียดเกี่ยวกับอำเภอ และจำนวนราษฎรของแต่ละเขตเลือกตั้ง

เขตเลือกตั้งที่ ๑ ประกอบด้วย ตำบลท่าราบ ตำบลหนองโสน และตำบลช่องสะแก (หมู่ที่ ๑,๒,๓,๖)  
ราษฎรรวมทั้งสิ้น ๒๐,๔๒๖ คน

เขตเลือกตั้งที่ ๒ ประกอบด้วย ตำบลคลองกระแชง ตำบลบ้านกุ่ม และตำบลธงชัย (หมู่ที่ ๑ - ๗)  
ราษฎรรวมทั้งสิ้น ๒๐,๔๘๐ คน

เขตเลือกตั้งที่ ๓ ประกอบด้วย ตำบลห้วยสะพาน ตำบลวังตะโก ตำบลเวียงคอย ตำบลต้นมะพร้าว  
ตำบลธงชัย (หมู่ที่ ๘,๙) ตำบลบางจาก และตำบลไร่ส้ม(หมู่ที่ ๒,๔ - ๙)  
ราษฎรรวมทั้งสิ้น ๑๙,๒๒๕ คน

เขตเลือกตั้งที่ ๔ ประกอบด้วย ตำบลหาดเจ้าสำราญ ตำบลหนองขนาน ตำบลคอนยาง และตำบลโพไร่หวาน  
(หมู่ที่ ๓ - ๗) ราษฎรรวมทั้งสิ้น ๑๙,๕๓๘ คน

/เขตเลือกตั้งที่ ๕



เขตเลือกตั้งที่ ๕ ประกอบด้วย ตำบลนาพันสาม ตำบลโพพระ ตำบลสำมะโรง ตำบลบางจาน  
ตำบลช่องสะแก (หมู่ที่ ๔,๕,๗-๑๐) ตำบลนาวัง และตำบลหนองพลับ  
ราษฎรรวมทั้งสิ้น ๒๐,๗๖๘ คน

เขตเลือกตั้งที่ ๖ ประกอบด้วย ตำบลบ้านหม้อ ตำบลไร่ส้ม (หมู่ที่ ๑,๓) ตำบลต้นมะม่วง และตำบลโพไร่หวาน  
(หมู่ที่ ๑,๒) ราษฎรรวมทั้งสิ้น ๒๐,๔๗๐ คน

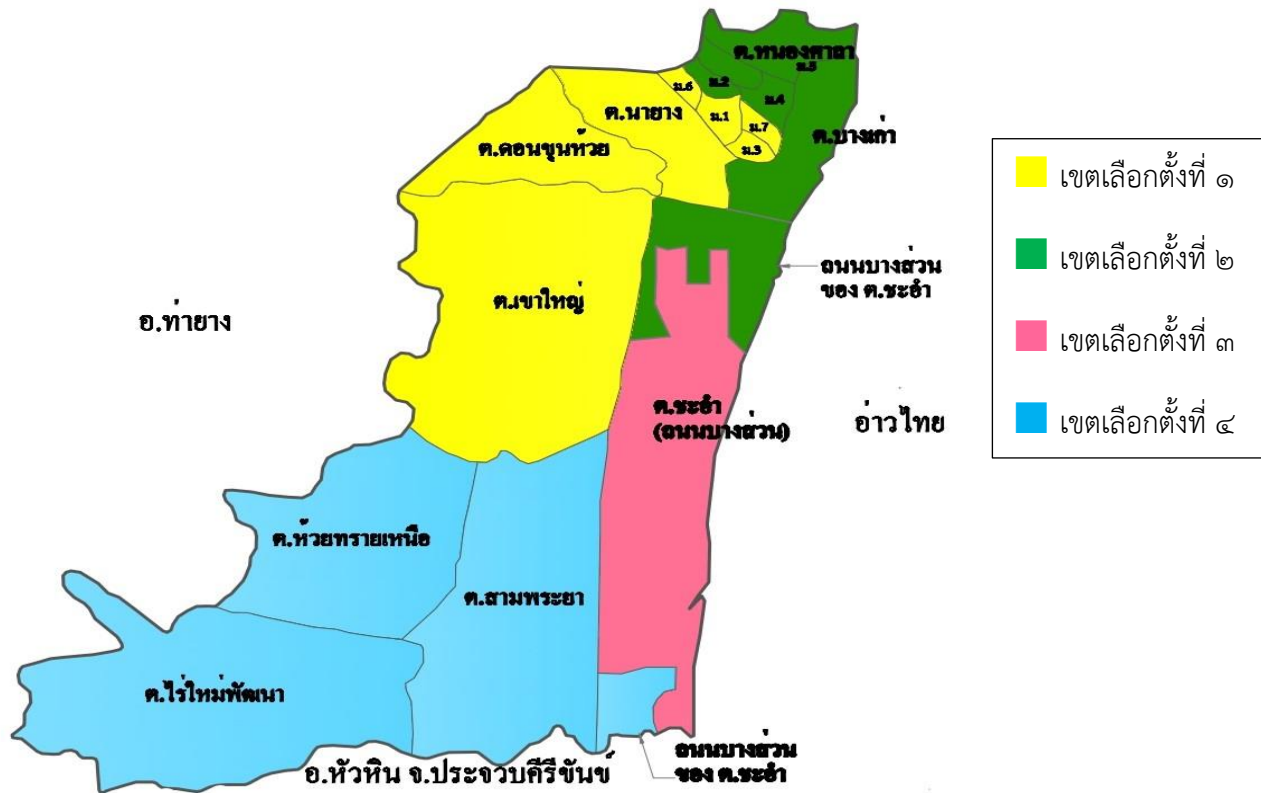
ผลต่างของจำนวนราษฎรในแต่ละเขตเลือกตั้งจากจำนวนเฉลี่ยราษฎรต่อสมาชิกสภาองค์การบริหารส่วนจังหวัด  
หนึ่งคนในอำเภอ

เขตเลือกตั้งที่ ๑	จำนวนราษฎรมากกว่าค่าเฉลี่ย ๒๗๕ คน	คิดเป็นร้อยละ ๑.๓๖
เขตเลือกตั้งที่ ๒	จำนวนราษฎรมากกว่าค่าเฉลี่ย ๓๒๙ คน	คิดเป็นร้อยละ ๑.๖๓
เขตเลือกตั้งที่ ๓	จำนวนราษฎรน้อยกว่าค่าเฉลี่ย ๙๒๖ คน	คิดเป็นร้อยละ ๔.๖๐
เขตเลือกตั้งที่ ๔	จำนวนราษฎรน้อยกว่าค่าเฉลี่ย ๖๑๓ คน	คิดเป็นร้อยละ ๓.๐๔
เขตเลือกตั้งที่ ๕	จำนวนราษฎรมากกว่าค่าเฉลี่ย ๖๑๗ คน	คิดเป็นร้อยละ ๓.๐๖
เขตเลือกตั้งที่ ๖	จำนวนราษฎรมากกว่าค่าเฉลี่ย ๓๑๙ คน	คิดเป็นร้อยละ ๑.๕๘

(๓) เหตุผลประกอบการเสนอแนะการแบ่งเขตเลือกตั้ง

จำนวนราษฎรในแต่ละเขตใกล้เคียงกัน พื้นที่ส่วนใหญ่เป็นเขตเลือกตั้งเดิม แต่ละเขตมีพื้นที่ติดต่อกัน  
การคมนาคมสะดวก

รูปแบบการแบ่งเขตเลือกตั้งสมาชิกสภาองค์การบริหารส่วนจังหวัดเพชรบุรี  
อำเภอชะอำ รูปแบบที่ ๓ (แบ่งเขตเลือกตั้งใหม่)



ข้อมูลสังเขปประกอบการแบ่งเขตเลือกตั้ง

(๑) ข้อมูลราษฎรที่มีสัญชาติไทย ณ วันที่ ๓๑ ธันวาคม ๒๕๖๖ จำนวน ๘๒,๐๘๙ คน เฉลี่ยเขตเลือกตั้งละ ๒๐,๕๒๒ คน

(๒) รายละเอียดเกี่ยวกับอำเภอ และจำนวนราษฎรของแต่ละเขตเลือกตั้ง

เขตเลือกตั้งที่ ๑ ประกอบด้วย ตำบลคอนขุนห้วย ตำบลเขาใหญ่ ตำบลนายาง และตำบลหนองศาลา (หมู่ที่ ๑,๓,๖,๗) ราษฎรรวมทั้งสิ้น ๒๐,๐๕๑ คน

เขตเลือกตั้งที่ ๒ ประกอบด้วย ตำบลหนองศาลา (หมู่ที่ ๒,๔,๕,๘) ตำบลบางเก่า และตำบลชะอำ ถนนบ้านหนองตาพุด ถนนบางเกตุ ถนนนิคม ถนนบ่อประโคน ถนนคันกั้นน้ำเค็ม ถนนชลประทานซีเมนต์ ถนนคลองเทียน ถนนศรีสุกุลไทย ถนนเพชรเกษม (ชะอำ) ถนนราษฎรพลี ๒ ถนนหิน ถนนร่วมจิตร์ ถนนเจ้าลาย ถนนหนองแจง ถนนจุมภฏพงศ์ ถนนร่มเย็น ถนนนราธิป (สะอาดเยี่ยม) ถนนบ้านชะอำ ๓ ถนนบ้านชะอำ ๓/๑ ถนนบ้านชะอำ ๓/๒ ถนนบ้านชะอำ ๓/๓ ถนนบ้านชะอำ ๓/๔ ถนนชะอำคีรี ถนนชลประทาน (ชะอำ) ถนนหุบกะพง ถนนบ้านชะอำ ๒ ถนนบ้านพลี ถนนบ้านพลี ๒ ถนนบ้านพลี ๔ ถนนเพชรเกษม (ชะอำ-ปราณบุรี) ถนนบ้านชะอำ ๑/๗ ถนนบ้านชะอำ ๑/๘ ราษฎรรวมทั้งสิ้น ๑๙,๕๔๘ คน

**เขตเลือกตั้งที่ ๓** ประกอบด้วย ตำบลชะอำ ถนนบ้านชะอำ ๑ ถนนบ้านชะอำ ๑/๑ ถนนบ้านชะอำ ๑/๒  
 ถนนบ้านชะอำ ๑/๓ ถนนบ้านชะอำ ๑/๕ ถนนบ่อตาลักษณ์ ถนนต้นเหียง  
 ถนนหนองสูง ถนนหัวดอน ถนนนราธิป ถนนนราธิป ๔ ถนนนราธิป ๖ ถนนนราธิป ๘  
 ถนนนราธิป ๑๐ ถนนนิติตร์ ถนนนิติตร์ ๑ ถนนนิติตร์ ๒ ถนนราษฎร์ปรี ๑  
 ถนนเกาะกะล่อม ถนนต้นมะสังข์ ถนนจำนงภูมิเวท ถนนมุ้งทะเล ถนนบ่อแฉม  
 ถนนสวนสนลอย ถนนเพชรเกษม (บ่อแฉม) ถนนชลประทาน (บ่อแฉม)  
 ถนนหาดสุขเสมอ ถนนเพชรเกษม (ไทรย้อย) ถนนชลประทาน (ไทรย้อย)  
 ถนนพุกวาง ถนนบุรีรัมย์ ถนนไทรย้อย ถนนชมนิเวศน์ ถนนบ้านหนองคาง  
 ถนนหนองโพธิ์ ถนนเพชรเกษม (ทรายเหนือ) ถนนเพชรเกษม (พระรามหก)  
 ถนนเพชรเกษม (นเรศวร) ถนนชลประทาน (ทรายเหนือ) ถนนเพชรเกษม (ทรายใต้)  
 ถนนเขตวนา ถนนบ่อเคี้ยะ ถนนชลาสมุทร ถนนชลประทาน (ทรายใต้)  
**ราษฎรรวมทั้งสิ้น ๒๑,๒๐๙ คน**

**เขตเลือกตั้งที่ ๔** ประกอบด้วย ตำบลห้วยทรายเหนือ ตำบลไร่ใหม่พัฒนา ตำบลสามพระยา และ  
 ตำบลชะอำ ถนนจอมพล ถนนสามพระยา **ราษฎรรวมทั้งสิ้น ๒๑,๒๘๑ คน**

ผลต่างของจำนวนราษฎรในแต่ละเขตเลือกตั้งจากจำนวนเฉลี่ยราษฎรต่อสมาชิกสภาองค์การบริหารส่วนจังหวัด  
 หนึ่งคนในอำเภอ

เขตเลือกตั้งที่ ๑ จำนวนราษฎรน้อยกว่าค่าเฉลี่ย ๔๗๑ คน คิดเป็นร้อยละ ๒.๓๐

เขตเลือกตั้งที่ ๒ จำนวนราษฎรน้อยกว่าค่าเฉลี่ย ๙๗๔ คน คิดเป็นร้อยละ ๔.๗๕

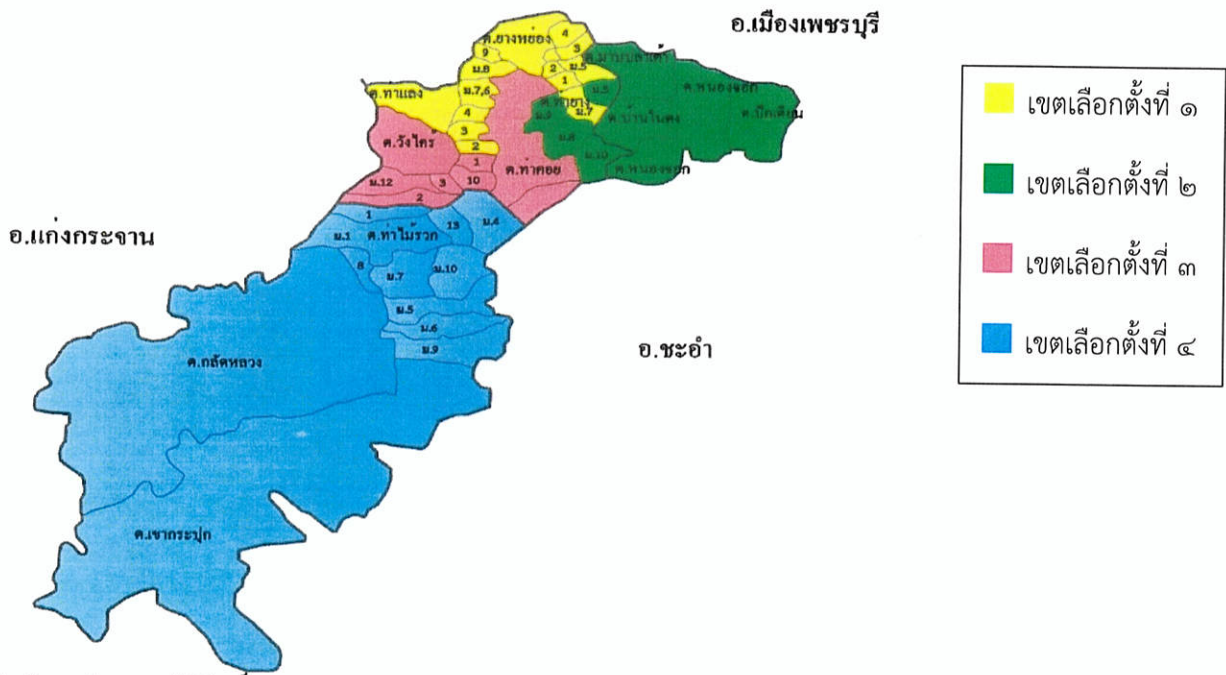
เขตเลือกตั้งที่ ๓ จำนวนราษฎรมากกว่าค่าเฉลี่ย ๖๘๗ คน คิดเป็นร้อยละ ๓.๓๕

เขตเลือกตั้งที่ ๔ จำนวนราษฎรมากกว่าค่าเฉลี่ย ๗๕๙ คน คิดเป็นร้อยละ ๓.๗๐

(๓) เหตุผลประกอบการเสนอแนะการแบ่งเขตเลือกตั้ง

พื้นที่ติดต่อกัน จำนวนราษฎรในแต่ละเขตใกล้เคียงกัน ความสะดวกในการคมนาคม และการเคยอยู่ในเขต  
 เลือกตั้งเดียวกัน

รูปแบบการแบ่งเขตเลือกตั้งสมาชิกสภาองค์การบริหารส่วนจังหวัดเพชรบุรี  
อำเภอท่ายาง รูปแบบที่ ๓ (เขตเลือกตั้งเดิม)



ค. หัวหิน จ. ประจวบคีรีขันธ์

ข้อมูลสังเขปประกอบการแบ่งเขตเลือกตั้ง

- (๑) ข้อมูลราษฎรที่มีสัญชาติไทย ณ วันที่ ๓๑ ธันวาคม ๒๕๖๖ จำนวน ๘๕,๔๑๔ คน เฉลี่ยเขตเลือกตั้งละ ๒๑,๓๕๓ คน
- (๒) รายละเอียดเกี่ยวกับอำเภอ และจำนวนราษฎรของแต่ละเขตเลือกตั้ง
  - เขตเลือกตั้งที่ ๑ ประกอบด้วย ตำบลท่ายาง (หมู่ที่ ๑-๕,๗) ตำบลยางห้อย และตำบลท่าแลง (หมู่ที่ ๒ - ๙) ราษฎรรวมทั้งสิ้น ๒๐,๘๖๘ คน
  - เขตเลือกตั้งที่ ๒ ประกอบด้วย ตำบลปึกเตียน ตำบลหนองจอก ตำบลบ้านในดง ตำบลมาบปลาเค้า และตำบลท่ายาง (หมู่ที่ ๖,๘-๑๐) ราษฎรรวมทั้งสิ้น ๒๑,๒๗๕ คน
  - เขตเลือกตั้งที่ ๓ ประกอบด้วย ตำบลท่าคอย ตำบลท่าแลง (หมู่ที่ ๑,๑๐) ตำบลวังไคร้ และตำบลท่าไม้รวก (หมู่ที่ ๒,๓,๑๒) ราษฎรรวมทั้งสิ้น ๒๑,๑๑๒ คน
  - เขตเลือกตั้งที่ ๔ ประกอบด้วย ตำบลท่าไม้รวก (หมู่ที่ ๑,๔-๑๑,๑๓) ตำบลกลัดหลวง และตำบลเขากระปุก ราษฎรรวมทั้งสิ้น ๒๒,๑๕๙ คน

ผลต่างของจำนวนราษฎรในแต่ละเขตเลือกตั้งจากจำนวนเฉลี่ยราษฎรต่อสมาชิกสภาองค์การบริหารส่วนจังหวัดหนึ่งคนในอำเภอ

เขตเลือกตั้งที่ ๑	จำนวนราษฎรน้อยกว่าค่าเฉลี่ย ๔๘๕ คน	คิดเป็นร้อยละ ๒.๒๗
เขตเลือกตั้งที่ ๒	จำนวนราษฎรน้อยกว่าค่าเฉลี่ย ๗๘ คน	คิดเป็นร้อยละ ๐.๓๗
เขตเลือกตั้งที่ ๓	จำนวนราษฎรน้อยกว่าค่าเฉลี่ย ๒๔๑ คน	คิดเป็นร้อยละ ๑.๑๓
เขตเลือกตั้งที่ ๔	จำนวนราษฎรมากกว่าค่าเฉลี่ย ๘๐๖ คน	คิดเป็นร้อยละ ๓.๗๗

(๓) เหตุผลประกอบการเสนอแนะการแบ่งเขตเลือกตั้ง

พื้นที่ติดต่อกัน จำนวนราษฎรในแต่ละเขตใกล้เคียงกัน ความสะดวกในการคมนาคม และการเคยอยู่ในเขตเลือกตั้งเดียวกัน



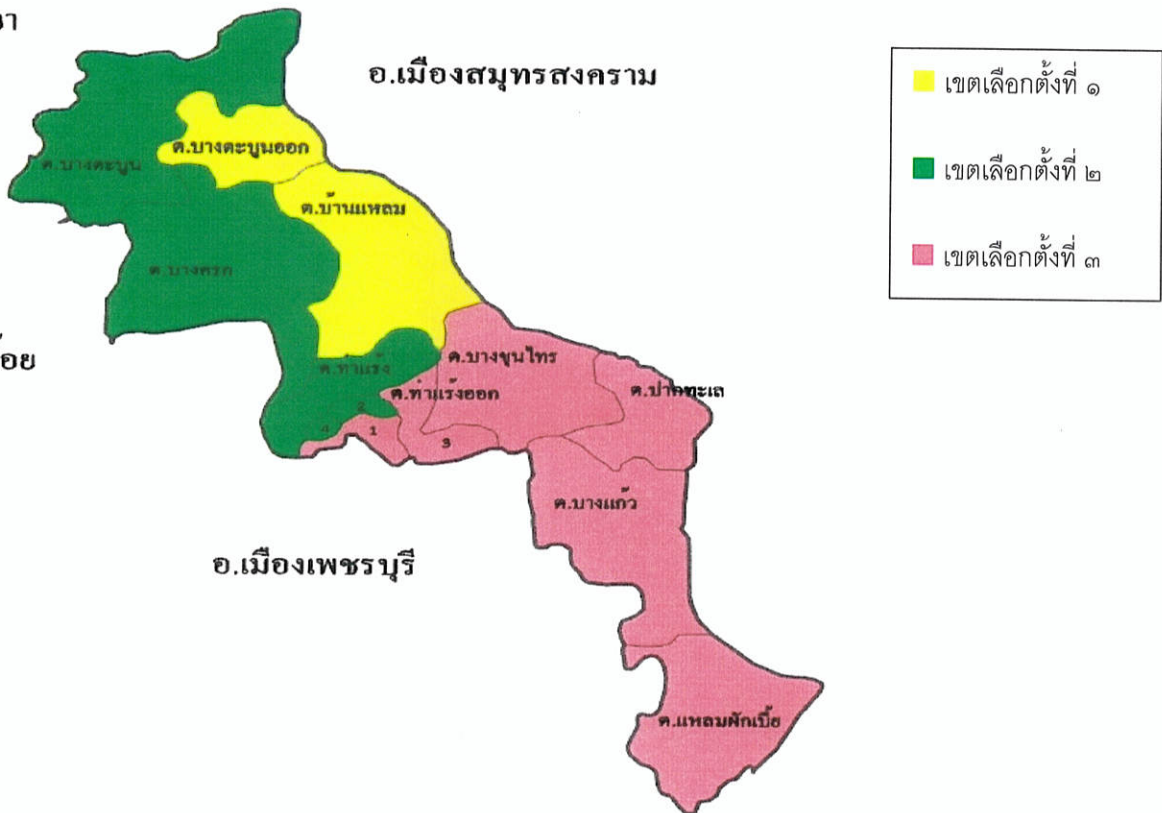
รูปแบบการแบ่งเขตเลือกตั้งสมาชิกสภาองค์การบริหารส่วนจังหวัดเพชรบุรี  
อำเภอบ้านแหลม รูปแบบที่ ๓ (เขตเลือกตั้งเดิม)

อ.อัมพวา

อ.เมืองสมุทรสงคราม

อ.เขาย้อย

อ.เมืองเพชรบุรี



ข้อมูลสังเขปประกอบการแบ่งเขตเลือกตั้ง

(๑) ข้อมูลราษฎรที่มีสัญชาติไทย ณ วันที่ ๓๑ ธันวาคม ๒๕๖๖ จำนวน ๕๒,๐๖๙ คน เฉลี่ยเขตเลือกตั้งละ ๑๗,๓๕๖ คน

(๒) รายละเอียดเกี่ยวกับอำเภอ และจำนวนราษฎรของแต่ละเขตเลือกตั้ง

เขตเลือกตั้งที่ ๑ ประกอบด้วย ตำบลบ้านแหลม และตำบลบางตะบูนออก ราษฎรรวมทั้งสิ้น ๑๖,๖๐๘ คน

เขตเลือกตั้งที่ ๒ ประกอบด้วย ตำบลบางครก ตำบลบางตะบูน ตำบลท่าแร้ง และตำบลท่าแร้งออก (หมู่ที่ ๒,๔) ราษฎรรวมทั้งสิ้น ๑๗,๓๒๕ คน

เขตเลือกตั้งที่ ๓ ประกอบด้วย ตำบลแหลมผักเบี้ย ตำบลบางแก้ว ตำบลปากทะเล ตำบลบางขุนไทร และตำบลท่าแร้งออก (หมู่ที่ ๑,๓) ราษฎรรวมทั้งสิ้น ๑๘,๑๓๖ คน

ผลต่างของจำนวนราษฎรในแต่ละเขตเลือกตั้งจากจำนวนเฉลี่ยราษฎรต่อสมาชิกสภาองค์การบริหารส่วนจังหวัดหนึ่งคนในอำเภอ

เขตเลือกตั้งที่ ๑ จำนวนราษฎรน้อยกว่าค่าเฉลี่ย ๗๔๘ คน คิดเป็นร้อยละ ๔.๓๑

เขตเลือกตั้งที่ ๒ จำนวนราษฎรน้อยกว่าค่าเฉลี่ย ๓๑ คน คิดเป็นร้อยละ ๐.๑๘

เขตเลือกตั้งที่ ๓ จำนวนราษฎรมากกว่าค่าเฉลี่ย ๗๘๐ คน คิดเป็นร้อยละ ๔.๔๙

(๓) เหตุผลประกอบการเสนอแนะการแบ่งเขตเลือกตั้ง

พื้นที่ติดต่อกัน จำนวนราษฎรในแต่ละเขตใกล้เคียงกัน ความสะดวกในการคมนาคม และการเคยอยู่ในเขตเลือกตั้งเดียวกัน

รูปแบบการแบ่งเขตเลือกตั้งสมาชิกสภาองค์การบริหารส่วนจังหวัดเพชรบุรี  
อำเภอเขาย้อย รูปแบบที่ ๓ (เขตเลือกตั้งเดิม)



ข้อมูลสังเขปประกอบการแบ่งเขตเลือกตั้ง

(๑) ข้อมูลราษฎรที่มีสัญชาติไทย ณ วันที่ ๓๑ ธันวาคม ๒๕๖๖ จำนวน ๓๘,๐๓๐ คน เฉลี่ยเขตเลือกตั้งละ ๑๙,๐๑๕ คน

(๒) รายละเอียดเกี่ยวกับอำเภอ และจำนวนราษฎรของแต่ละเขตเลือกตั้ง

เขตเลือกตั้งที่ ๑ ประกอบด้วย ตำบลสระพัง ตำบลบางเค็ม ตำบลห้วยโรง ตำบลหนองชุมพล และ ตำบลหนองชุมพลเหนือ ราษฎรรวมทั้งสิ้น ๑๙,๕๙๕ คน

เขตเลือกตั้งที่ ๒ ประกอบด้วย ตำบลเขาย้อย ตำบลทับคาบ ตำบลหนองปลาไหล ตำบลหนองปรัง และ ตำบลห้วยท่าช้าง ราษฎรรวมทั้งสิ้น ๑๘,๔๓๕ คน

ผลต่างของจำนวนราษฎรในแต่ละเขตเลือกตั้งจากจำนวนเฉลี่ยราษฎรต่อสมาชิกสภาองค์การบริหารส่วนจังหวัดหนึ่งคนในอำเภอ

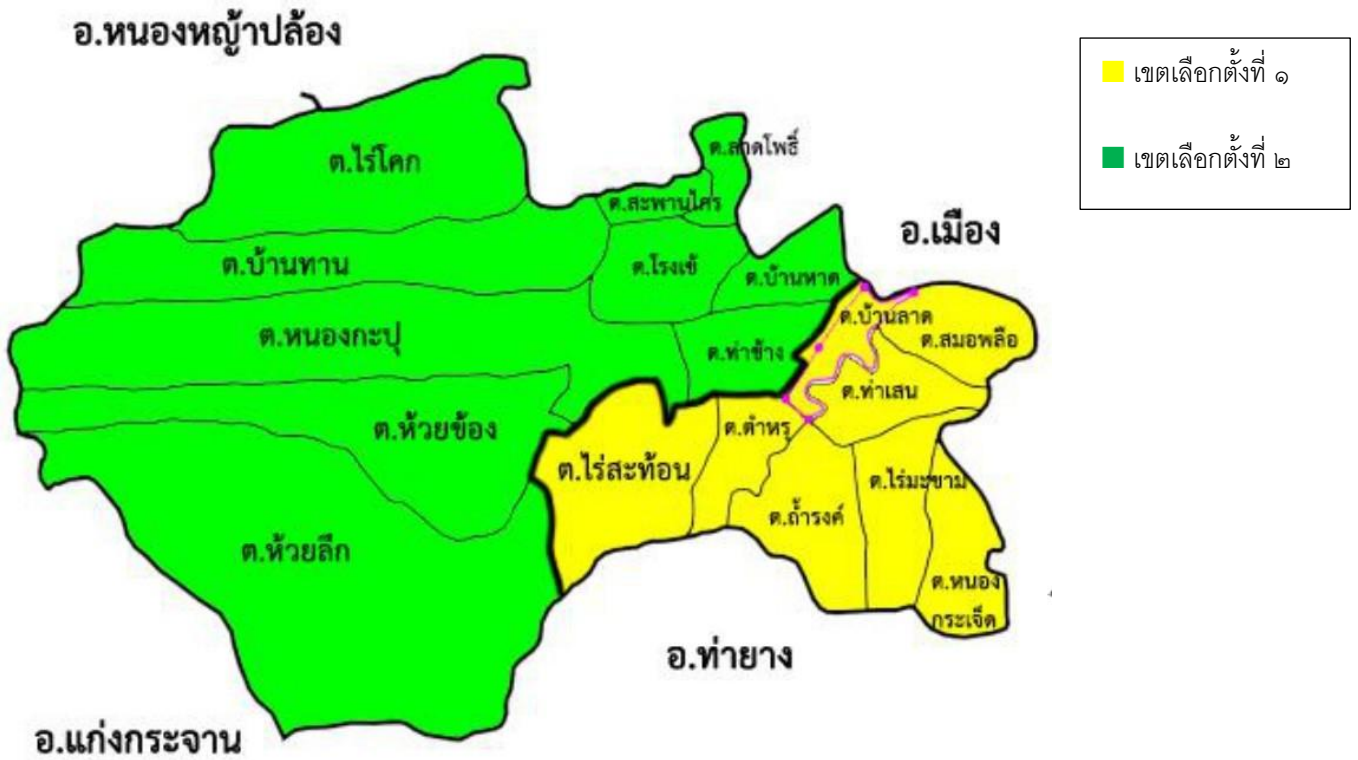
เขตเลือกตั้งที่ ๑ จำนวนราษฎรมากกว่าค่าเฉลี่ย ๕๘๐ คน คิดเป็นร้อยละ ๓.๐๕

เขตเลือกตั้งที่ ๒ จำนวนราษฎรน้อยกว่าค่าเฉลี่ย ๕๘๐ คน คิดเป็นร้อยละ ๓.๐๕

(๓) เหตุผลประกอบการเสนอแนะการแบ่งเขตเลือกตั้ง

พื้นที่ติดต่อกัน จำนวนราษฎรในแต่ละเขตใกล้เคียงกัน ความสะดวกในการคมนาคม และการเคยอยู่ในเขตเลือกตั้งเดียวกัน

รูปแบบการแบ่งเขตเลือกตั้งสมาชิกสภาองค์การบริหารส่วนจังหวัดเพชรบุรี  
อำเภอบ้านลาด รูปแบบที่ ๓ (เขตเลือกตั้งเดิม)



ข้อมูลสังเขปประกอบการแบ่งเขตเลือกตั้ง

(๑) ข้อมูลราษฎรที่มีสัญชาติไทย ณ วันที่ ๓๑ ธันวาคม ๒๕๖๖ จำนวน ๕๑,๗๘๘ คน เฉลี่ยเขตเลือกตั้งละ ๒๕,๘๙๔ คน

(๒) รายละเอียดเกี่ยวกับอำเภอ และจำนวนราษฎรของแต่ละเขตเลือกตั้ง

เขตเลือกตั้งที่ ๑ ประกอบด้วย ตำบลบ้านลาด ตำบลท่าเสน ตำบลสมอพลี ตำบลไร่มะขาม ตำบลหนองกระเจ็ด ตำบลถ้ำรงค์ ตำบลตำหูล และตำบลไร่สะทอน ราษฎรรวมทั้งสิ้น ๒๖,๓๑๖ คน

เขตเลือกตั้งที่ ๒ ประกอบด้วย ตำบลไร่โคก ตำบลบ้านทาน ตำบลหนองกะปุก ตำบลห้วยข้อง ตำบลห้วยลึก ตำบลโรงเข้ ตำบลสะพานไกร ตำบลลาดโพธิ์ ตำบลบ้านหาด และตำบลท่าช้าง ราษฎรรวมทั้งสิ้น ๒๕,๔๗๒ คน

ผลต่างของจำนวนราษฎรในแต่ละเขตเลือกตั้งจากจำนวนเฉลี่ยราษฎรต่อสมาชิกสภาองค์การบริหารส่วนจังหวัดหนึ่งคนในอำเภอ

เขตเลือกตั้งที่ ๑ จำนวนราษฎรมากกว่าค่าเฉลี่ย ๔๒๒ คน คิดเป็นร้อยละ ๑.๖๓

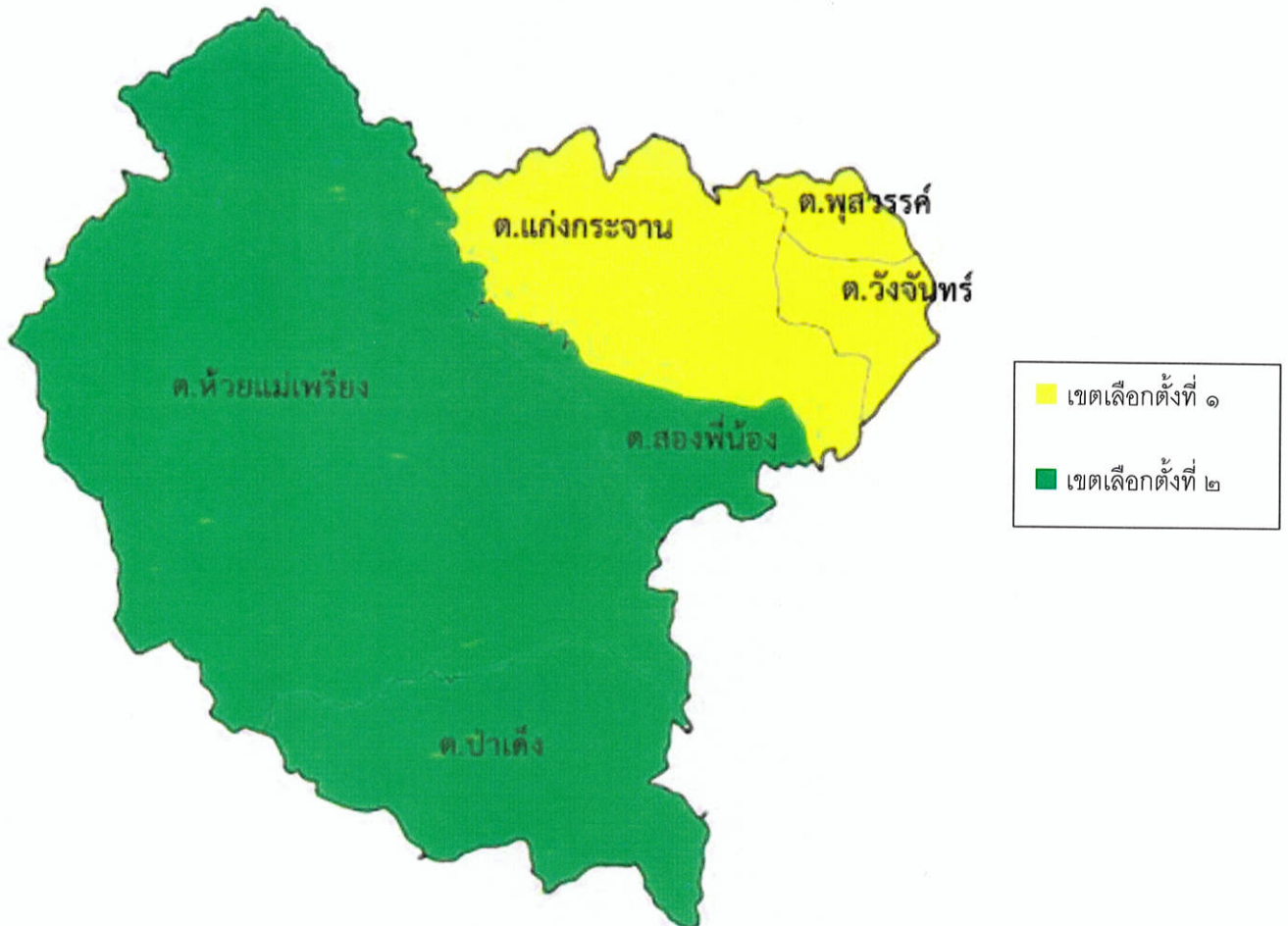
เขตเลือกตั้งที่ ๒ จำนวนราษฎรน้อยกว่าค่าเฉลี่ย ๔๒๒ คน คิดเป็นร้อยละ ๑.๖๓

(๓) เหตุผลประกอบการเสนอแนะการแบ่งเขตเลือกตั้ง

พื้นที่ติดต่อกัน จำนวนราษฎรในแต่ละเขตใกล้เคียงกัน ความสะดวกในการคมนาคม และการเคยอยู่ในเขตเลือกตั้งเดียวกัน



รูปแบบการแบ่งเขตเลือกตั้งสมาชิกสภาองค์การบริหารส่วนจังหวัดเพชรบุรี  
อำเภอแก่งกระจาน รูปแบบที่ ๓ (เขตเลือกตั้งเดิม)



ข้อมูลสังเขปประกอบการแบ่งเขตเลือกตั้ง

(๑) ข้อมูลราษฎรที่มีสัญชาติไทย ณ วันที่ ๓๑ ธันวาคม ๒๕๖๖ จำนวน ๓๒,๕๒๗ คน เฉลี่ยเขตเลือกตั้งละ ๑๖,๒๖๔ คน

(๒) รายละเอียดเกี่ยวกับอำเภอ และจำนวนราษฎรของแต่ละเขตเลือกตั้ง

เขตเลือกตั้งที่ ๑ ประกอบด้วย ตำบลแก่งกระจาน ตำบลพสุสวรรค์ และตำบลวังจันทร์ ราษฎรรวมทั้งสิ้น ๑๖,๘๖๖ คน

เขตเลือกตั้งที่ ๒ ประกอบด้วย ตำบลสองพี่น้อง ตำบลห้วยแม่เพรียง และตำบลป่าแดง ราษฎรรวมทั้งสิ้น ๑๕,๖๖๑ คน

ผลต่างของจำนวนราษฎรในแต่ละเขตเลือกตั้งจากจำนวนเฉลี่ยราษฎรต่อสมาชิกสภาองค์การบริหารส่วนจังหวัดหนึ่งคนในอำเภอ

เขตเลือกตั้งที่ ๑ จำนวนราษฎรมากกว่าค่าเฉลี่ย ๖๐๒ คน

คิดเป็นร้อยละ ๓.๗๐

เขตเลือกตั้งที่ ๒ จำนวนราษฎรน้อยกว่าค่าเฉลี่ย ๖๐๓ คน

คิดเป็นร้อยละ ๓.๗๐

(๓) เหตุผลประกอบการเสนอแนะการแบ่งเขตเลือกตั้ง

พื้นที่ติดต่อกัน จำนวนราษฎรในแต่ละเขตใกล้เคียงกัน ความสะดวกในการคมนาคม และการเคยอยู่ในเขตเลือกตั้งเดียวกัน



รูปแบบการแบ่งเขตเลือกตั้งสมาชิกสภาองค์การบริหารส่วนจังหวัดเพชรบุรี  
อำเภอหนองหญ้าปล้อง รูปแบบที่ ๓ (เขตเลือกตั้งเดิม)



ข้อมูลสังเขปประกอบการแบ่งเขตเลือกตั้ง

(๑) ข้อมูลราษฎรที่มีสัญชาติไทย ณ วันที่ ๓๑ ธันวาคม ๒๕๖๖ จำนวน ๑๖,๔๕๘ คน เฉลี่ยเขตเลือกตั้งละ ๑๖,๔๕๘ คน

(๒) รายละเอียดเกี่ยวกับอำเภอ และจำนวนราษฎรของเขตเลือกตั้ง

ประกอบด้วย ทุกตำบลในเขตพื้นที่อำเภอหนองหญ้าปล้อง ราษฎรรวมทั้งสิ้น ๑๖,๔๕๘ คน

ผลต่างของจำนวนราษฎรในแต่ละเขตเลือกตั้งจากจำนวนเฉลี่ยราษฎรต่อสมาชิกสภาองค์การบริหารส่วนจังหวัด  
หนึ่งคนในอำเภอ

-

(๓) เหตุผลประกอบการเสนอแนะการแบ่งเขตเลือกตั้ง

-